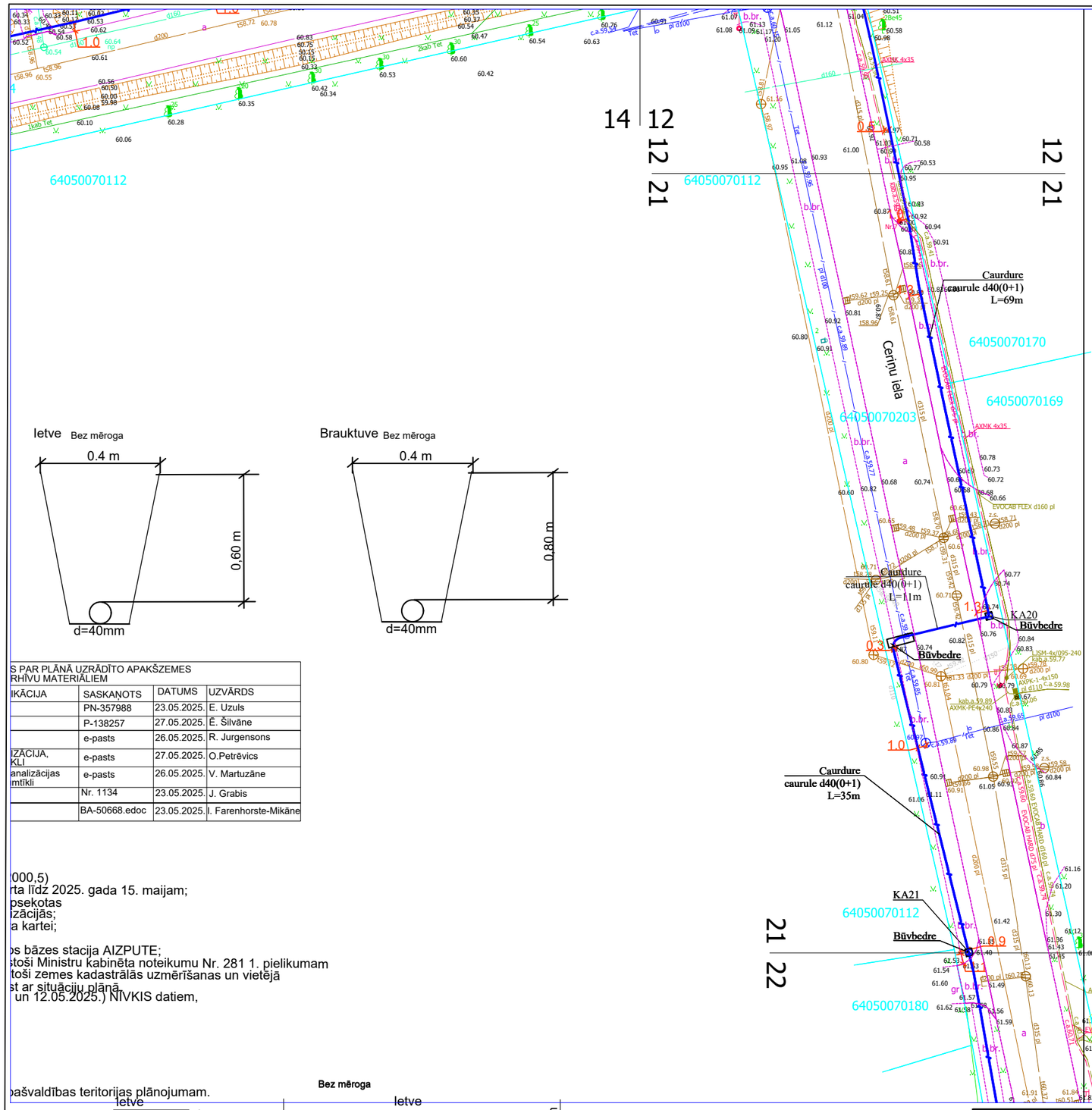

Ietve Bez mēroga

Brauktuve Bez mēroga

S PAR PLĀNĀ UZRĀDĪTO APAKŠZEMES RHĪVU MATERIĀLIEM			
IKĀCIJA	SASKAŅOTS	DATUMS	UZVĀRDS
	PN-357988	23.05.2025.	E. Uzuls
	P-138257	27.05.2025.	Ē. Šilvāne
	e-pasts	26.05.2025.	R. Jurgensons
IZĀCIJA, KLI	e-pasts	27.05.2025.	O.Petrēvics
analizācijas mtīkli	e-pasts	26.05.2025.	V. Martuzāne
	Nr. 1134	23.05.2025.	J. Grabis
	BA-50668.edoc	23.05.2025.	I. Farenhorste-Mikāne

(000,5)
rta līdz 2025. gada 15. maijam;
psekotas
izācijās;
a kartei;

s bāzes stacija AIZPUTE;
stoši Ministru kabinēta noteikumu Nr. 281 1. pielikumam
tošī zemes kadastrālās uzmērīšanas un vietējā
st ar situāciju plānā
un 12.05.2025.) NĪVKIS datiem,

pašvaldības teritorijas plānojumam.

Bez mēroga

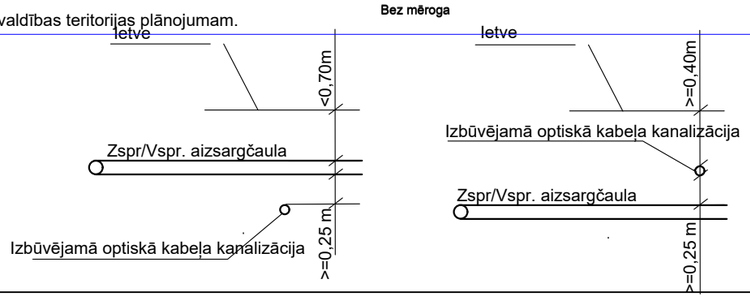

1. Sķērsojuma vietā minimālais attālums starp EST izbūvētām komunikācijām un ST Zspr/Vspr. izbūvētām komunikācijām elektrokabeļiem 0,25 m.
2. Izsaucot uz vietas parstāvi un atsurfējot kabeļus tiek precizēts to sķērsosanas dziļums.
3. Sķērsojumu vietā elektropārvades kabeļus paredzēt papildus mehāniski aizsargāt ievietot dalītās caurulēs.

Proj. vadītājs	J. Patmalnieks		

2.4.1.2.i. Platjoslas jeb ļoti augstas veiktspējas tīklu "pēdējās jūdzes" infrastruktūras attīstība

Elektronisko sakaru tīkla izbūve
līdz īpašumu robežām Aizpute (2.daļa),
Aizputes pagasts, Dienvidkurzemes novads

Rasējums : Ģenerālais plāns ar EST novietojumu

Stadija	Mērogs	Lapa	Lapas
	1:500	21	52

ijam;

;
eikumu Nr. 281 1. pielikumam
zmērīšanas un vietējā

datiem,

ojumam.

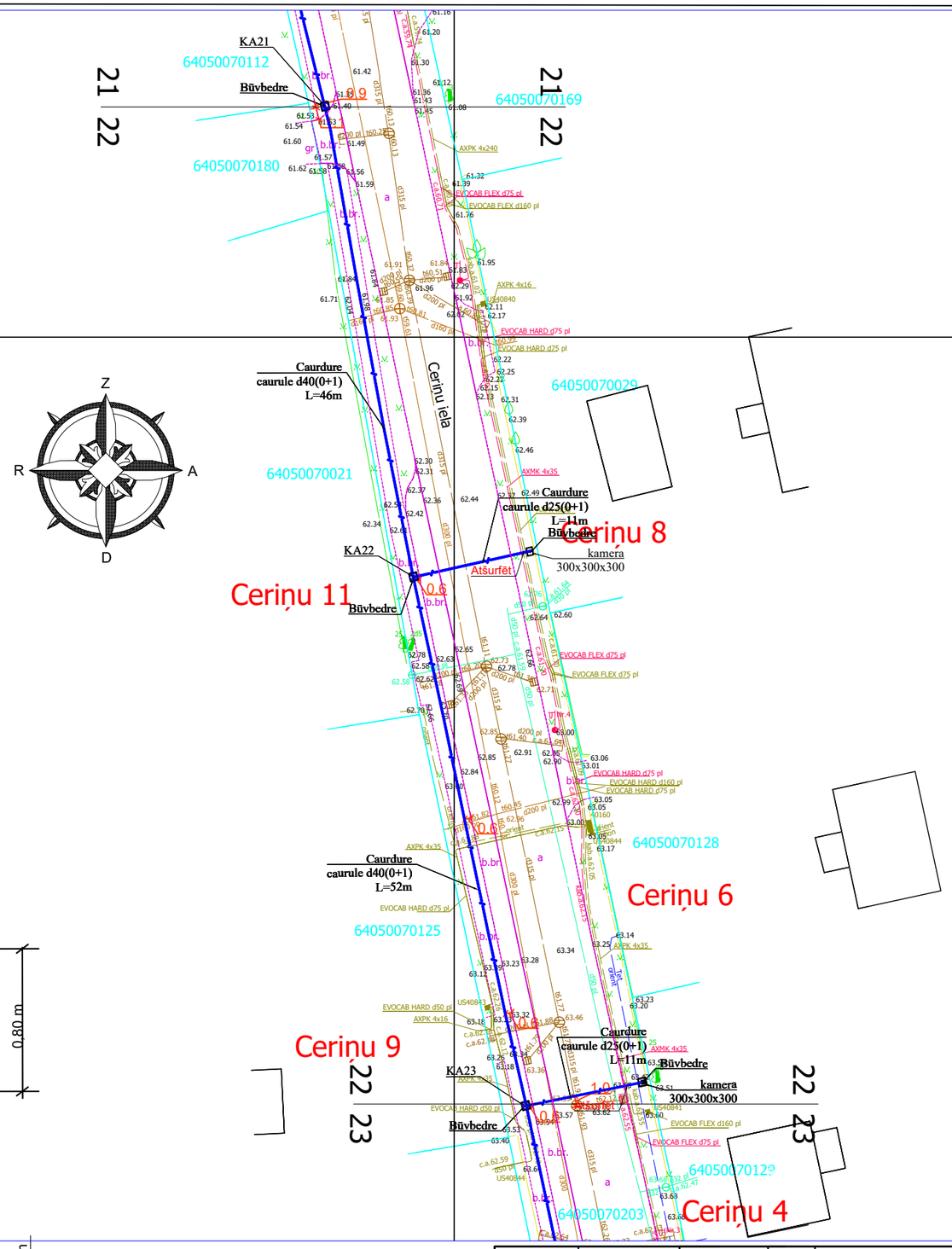

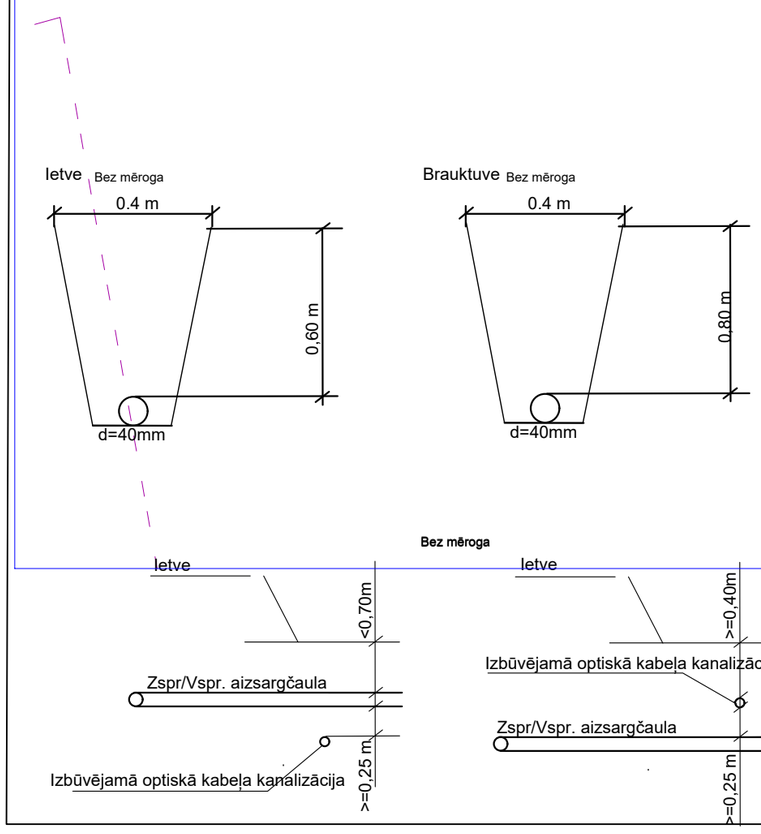

1. Sķērsojuma vietā minimālais attālums starp EST izbūvētām komunikācijām un ST Zspr/Vspr. izbūvētām komunikācijām elektrokabeļiem 0,25 m.
2. Izsaucot uz vietas parstāvi un atsurfējot kabeļus tiek precizēts to sķērsosanas dziļums.
3. Sķērsojumu vietā elektropārvades kabeļus paredzēt papildus mehāniski aizsargāt ievietot dalītās caurulēs.

				2.4.1.2.i. Platjoslas jeb ļoti augstas veiktspējas tīklu "pēdējās jūdzes" infrastruktūras attīstība			
				Elektronisko sakaru tīkla izbūve līdz īpašumu robežām Aizpute (2.daļa), Aizputes pagasts, Dienvidkurzemes novads	Stadija	Mērogs	Lapa	Lapas
Proj. vadītājs	J. Patmalnieks					1:500	22	52
				Rasējums : Ģenerālais plāns ar EST novietojumu				

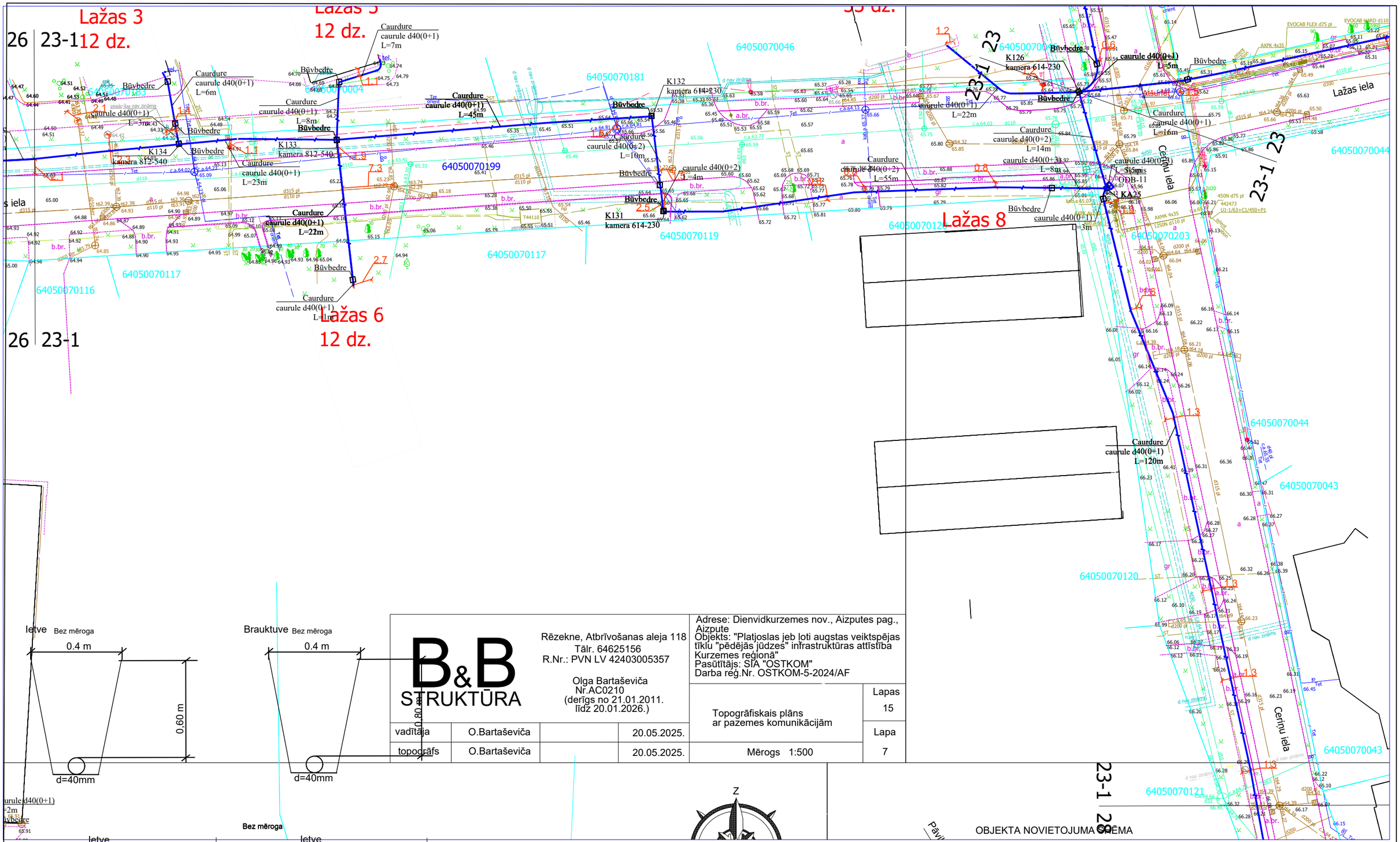

B&B STRUKTŪRA

Rēzekne, Atbrīvošanas aleja 118
Tālr. 64625156
R.Nr.: PVN LV 42403005357

Olga Bartaševiča
Nr.AC0210
(derīgs no 21.01.2011.
līdz 20.01.2026.)

vadītāja	O.Bartaševiča		20.05.2025.
topogrāfs	O.Bartaševiča		20.05.2025.

Adrese: Dienvidkurzemes nov., Aizputes pag., Aizpute
Objekts: "Platjoslas jeb ļoti augstas veiktspējas tīklu "pēdējās jūdzes" infrastruktūras attīstība Kurzemes reģionā"
Pasūtītājs: SIA "OSTKOM"
Darba reģ.Nr. OSTKOM-5-2024/AF

Topogrāfiskais plāns
ar pazemes komunikācijām

Mērogs 1:500

Lapas 15

Lapa 7

OBJEKTA NOVIETOJUMA SHĒMA

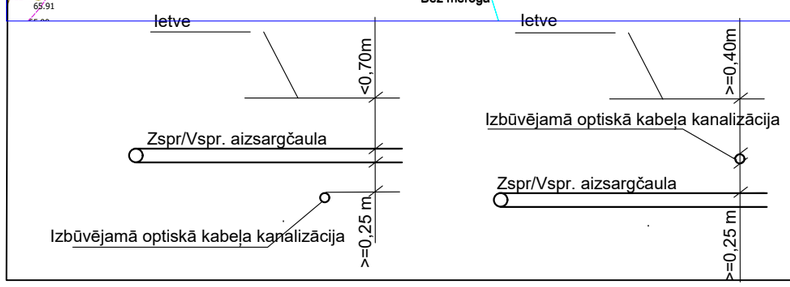

1. Sķērsojuma vietā minimālais attālums starp EST izbūvētām komunikācijām un ST Zspr/Vspr. izbūvētām komunikācijām elektrokabeļiem 0,25 m.
2. izsaucot uz vietas parstāvi un atsurfējot kabeļus tiek precizēts to sķērsosanas dziļums.
3. Sķērsojumu vietā elektropārvades kabeļus paredzēt papildus mehāniski aizsargāt ievietot dalītās caurulēs.

Proj. vadītājs	J. Patmalnieks	

2.4.1.2.i. Platjoslas jeb ļoti augstas veiktspējas tīklu "pēdējās jūdzes" infrastruktūras attīstība

Elektronisko sakaru tīkla izbūve
līdz īpašumu robežām Aizpute (2.daļa),
Aizputes pagasts, Dienvidkurzemes novads

Stadija	Mērogs	Lapa	Lapas
	1:500	23-1	52

Rasējums : Ģenerālais plāns ar EST novietojumu

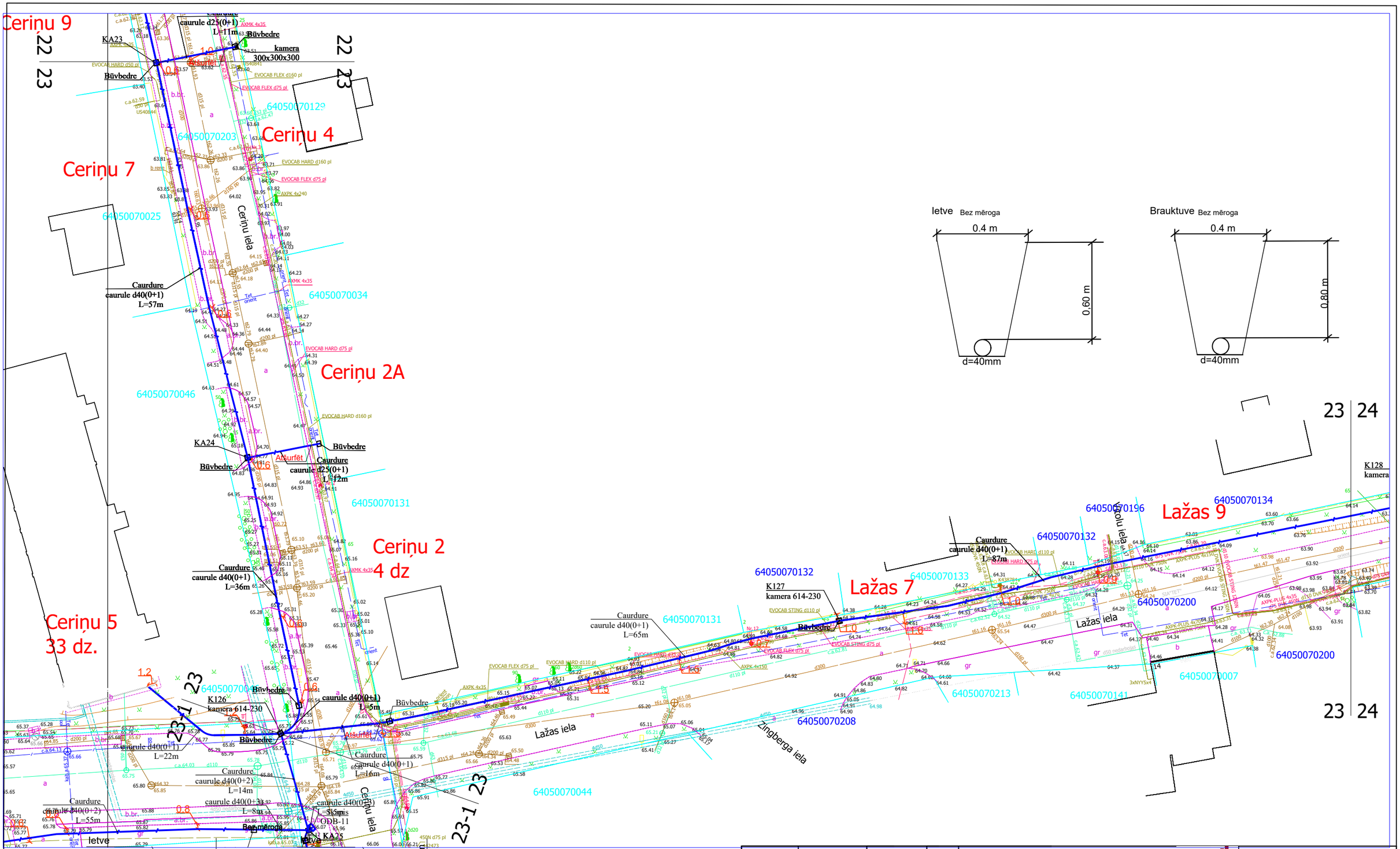

1. Sķērsojuma vietā minimālais attālums starp EST izbūvētām komunikācijām un ST Zspr/Vspr. izbūvētām komunikācijām elektrokabeļiem 0,25 m.
2. Izsaucot uz vietas parstāvi un atsurfējot kabeļus tiek precizēts to sķērsosanas dziļums.
3. Sķērsojumu vietā elektropārvades kabeļus paredzēt papildus mehāniski aizsargāt ievietot dalītās caurulēs.

Proj. vadītājs	J. Patmalnieks		

2.4.1.2.i. Platjoslas jeb ļoti augstas veiktspējas tīklu "pēdējās jūdzes" infrastruktūras attīstība

Eiropas Savienība 2027 Ekonomikas attīstība

Elektronisko sakaru tīkla izbūve
līdz īpašumu robežām Aizpute (2.daļa),
Aizputes pagasts, Dienvidkurzemes novads

Rasējums : Ģenerālais plāns ar EST novietojumu

Stadija	Mērogs	Lapa	Lapas
	1:500	23	52

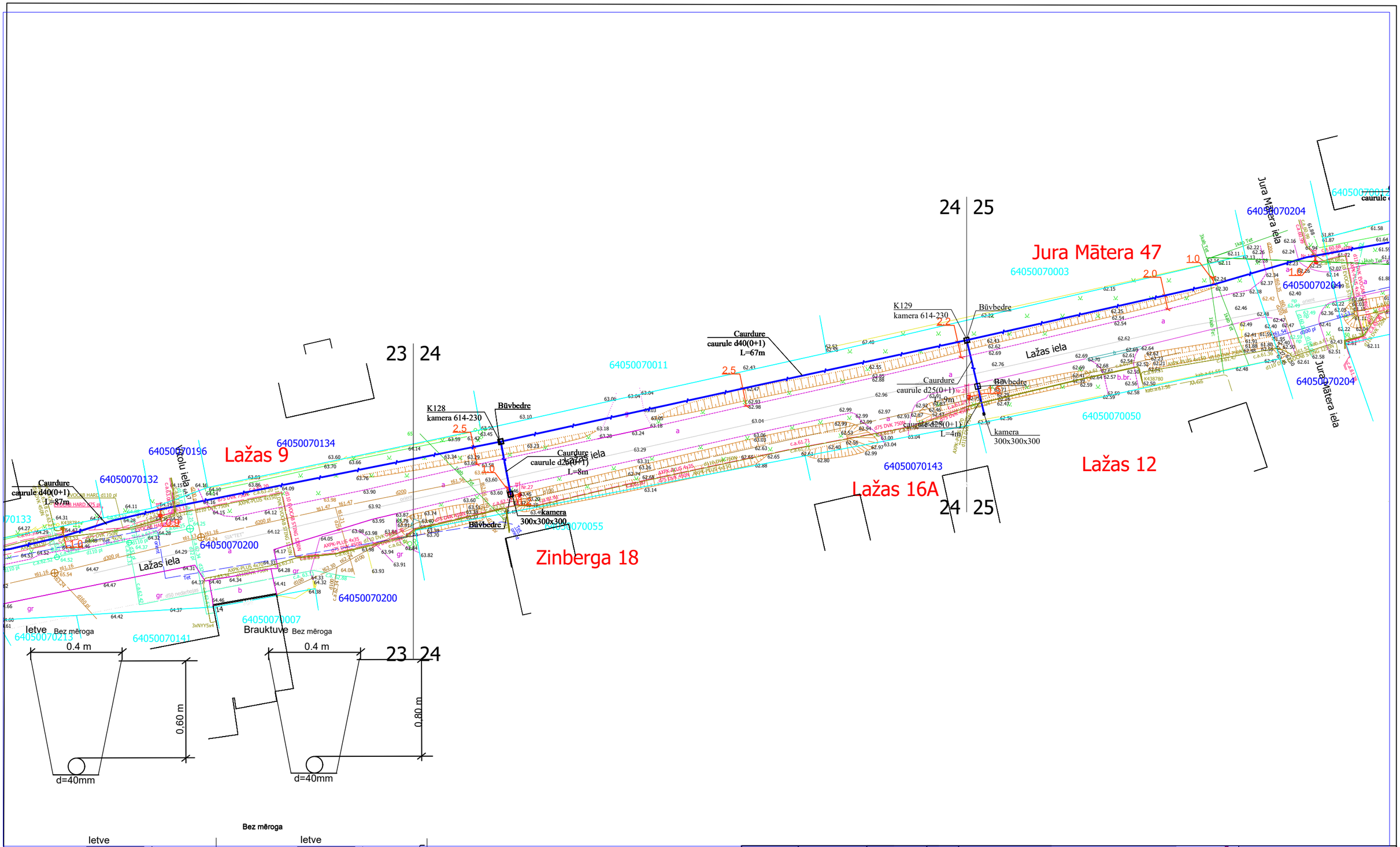

1. Sķērsojuma vietā minimālais attālums starp EST izbūvētām komunikācijām un ST Zspr/Vspr. izbūvētām komunikācijām elektrokabeļiem 0,25 m.
2. Izsaucot uz vietas parstāvi un atsurfējot kabeļus tiek precizēts to sķērsosanas dziļums.
3. Sķērsojumu vietā elektropārvades kabeļus paredzēt papildus mehāniski aizsargāt ievietot dalītās caurulēs.

Proj. vadītājs	J. Patmalnieks		

2.4.1.2.i. Platjoslas jeb ļoti augstas veiktspējas tīklu "pēdējās jūdzes" infrastruktūras attīstība

Elektronisko sakaru tīkla izbūve
līdz īpašumu robežām Aizpute (2.daļa),
Aizputes pagasts, Dienvidkurzemes novads

Rasējums : Ģenerālais plāns ar EST novietojumu

Stadija	Mērogs	Lapa	Lapas
	1:500	24	52

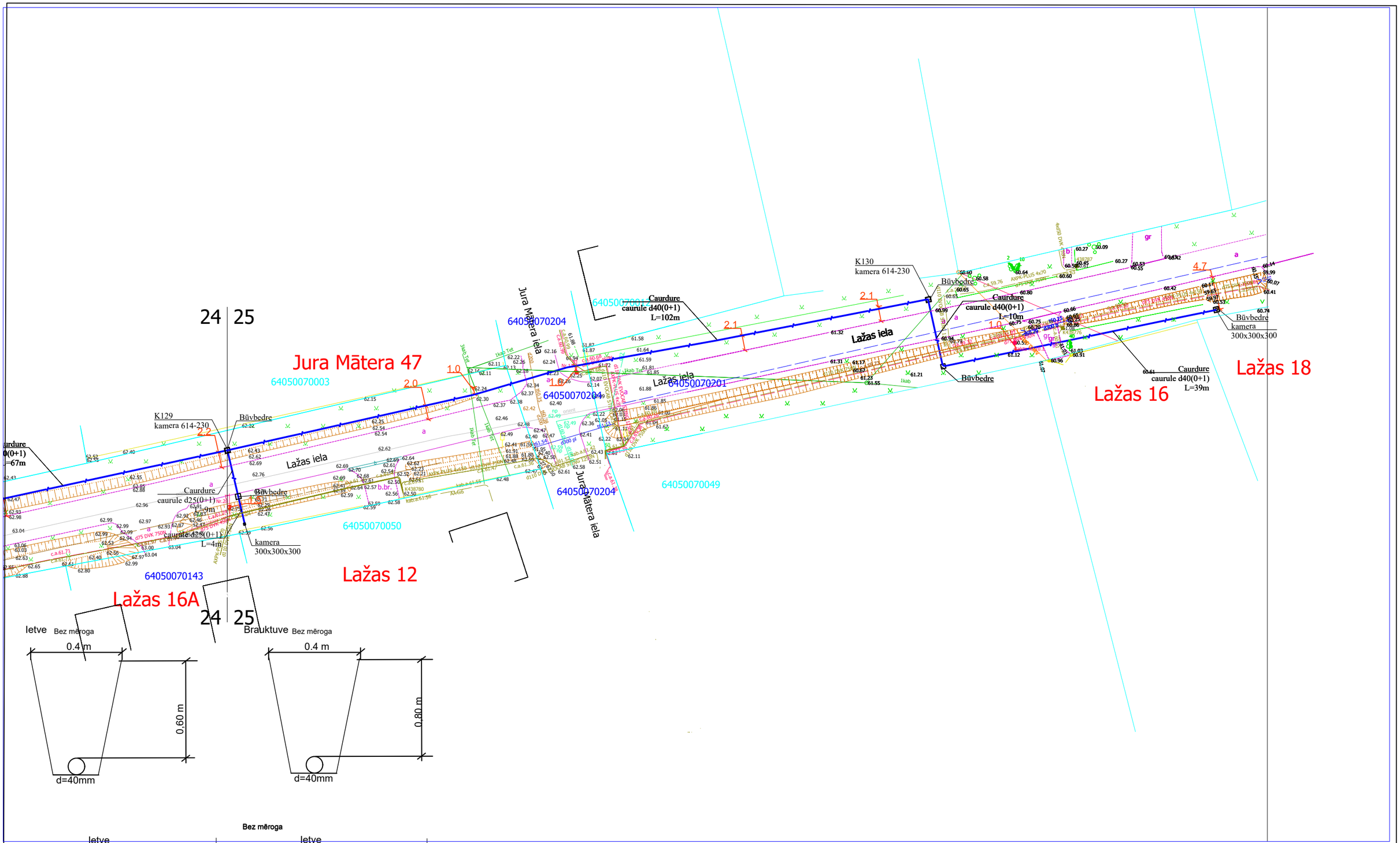

Ietve Bez mēroga

Brauktuve Bez mēroga

Bez mēroga

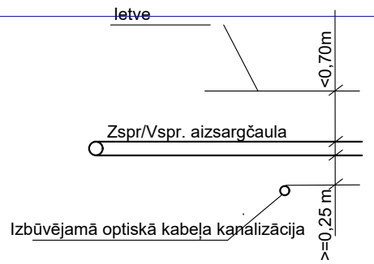

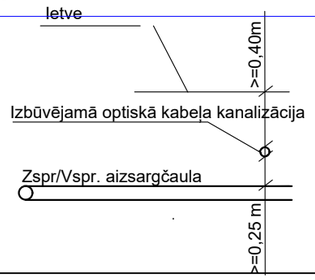

1. Sķērsojuma vietā minimālais attālums starp EST izbūvētām komunikācijām un ST Zspr/Vspr. izbūvētām komunikācijām elektrokabeļiem 0,25 m.
2. izsaucot uz vietas parstāvi un atsurfējot kabeļus tiek precizēts to sķērsosanas dziļums.
3. Sķērsojumu vietā elektropārvades kabeļus paredzēt papildus mehāniski aizsargāt ievietot dalītās caurulēs.

				2.4.1.2.i. Platjoslas jeb ļoti augstas veiktspējas tīklu "pēdējās jūdzes" infrastruktūras attīstība				
Proj. vadītājs	J. Patmalnieks			Elektronisko sakaru tīkla izbūve līdz īpašumu robežām Aizpute (2.daļa), Aizputes pagasts, Dienvidkurzemes novads	Stadija	Mērogs	Lapa	Lapas
						1:500	25	52
				Rasējums : Ģenerālais plāns ar EST novietojumu				

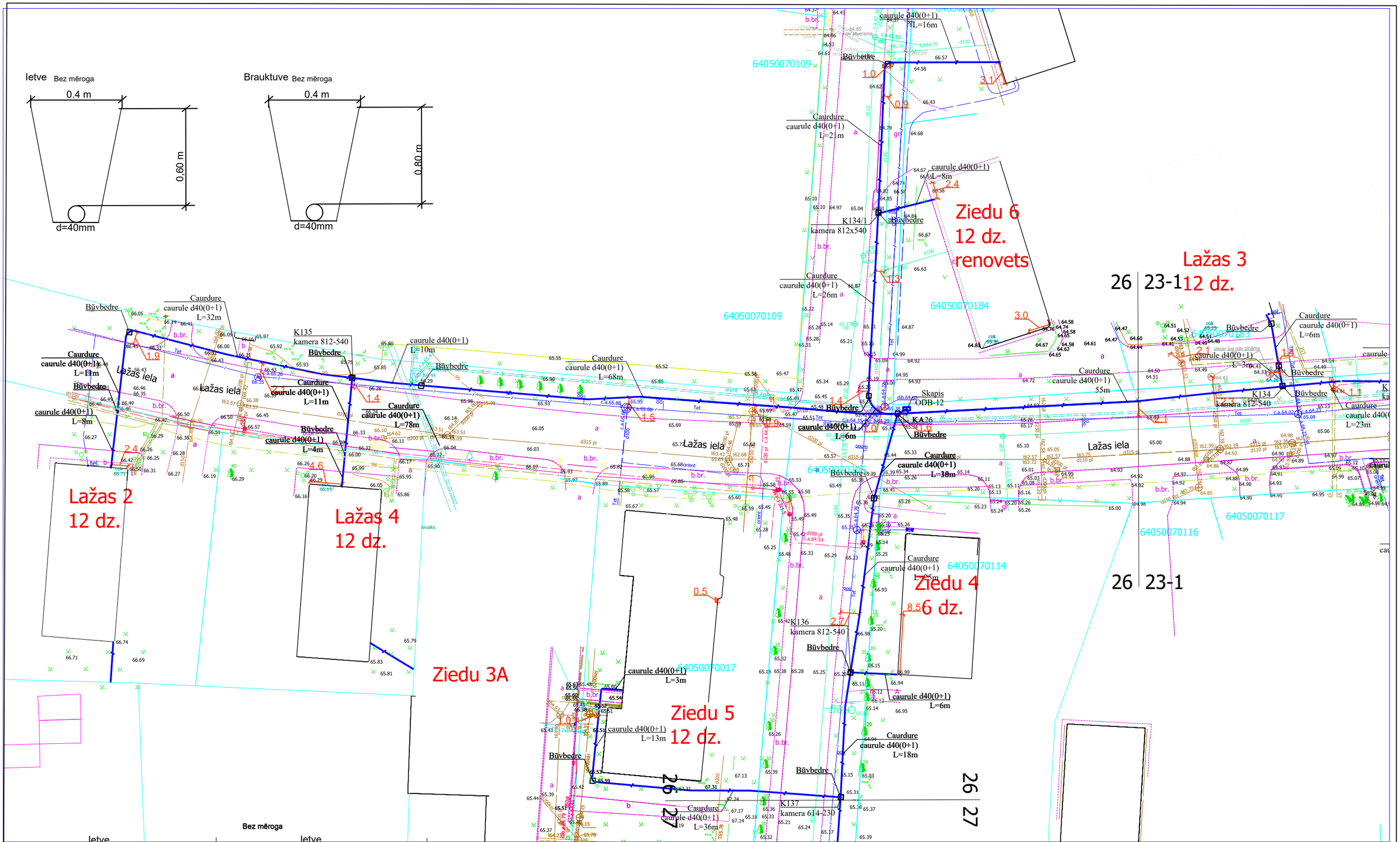

1. Sķērsojuma vietā minimālais attālums starp EST izbūvētām komunikācijām un ST Zspr/Vspr. izbūvētām komunikācijām elektrokabeļiem 0,25 m.
2. Izsaucot uz vietas parstāvi un atsurfējot kabeļus tiek precizēts to sķērsosanas dziļums.
3. Sķērsojumu vietā elektropārvades kabeļus paredzēt papildus mehāniski aizsargāt ievietot dalītās caurulēs.

Proj. vadītājs	J. Patmalnieks		

2.4.1.2.i. Platjoslas jeb ļoti augstas veiktspējas tīklu "pēdējās jūdzes" infrastruktūras attīstība

Elektronisko sakaru tīkla izbūve
līdz īpašumu robežām Aizpute (2.daļa),
Aizputes pagasts, Dienvidkurzemes novads

Rasējums : Ģenerālais plāns ar EST novietojumu

Stadija	Mērogs	Lapa	Lapas
	1:500	26	52

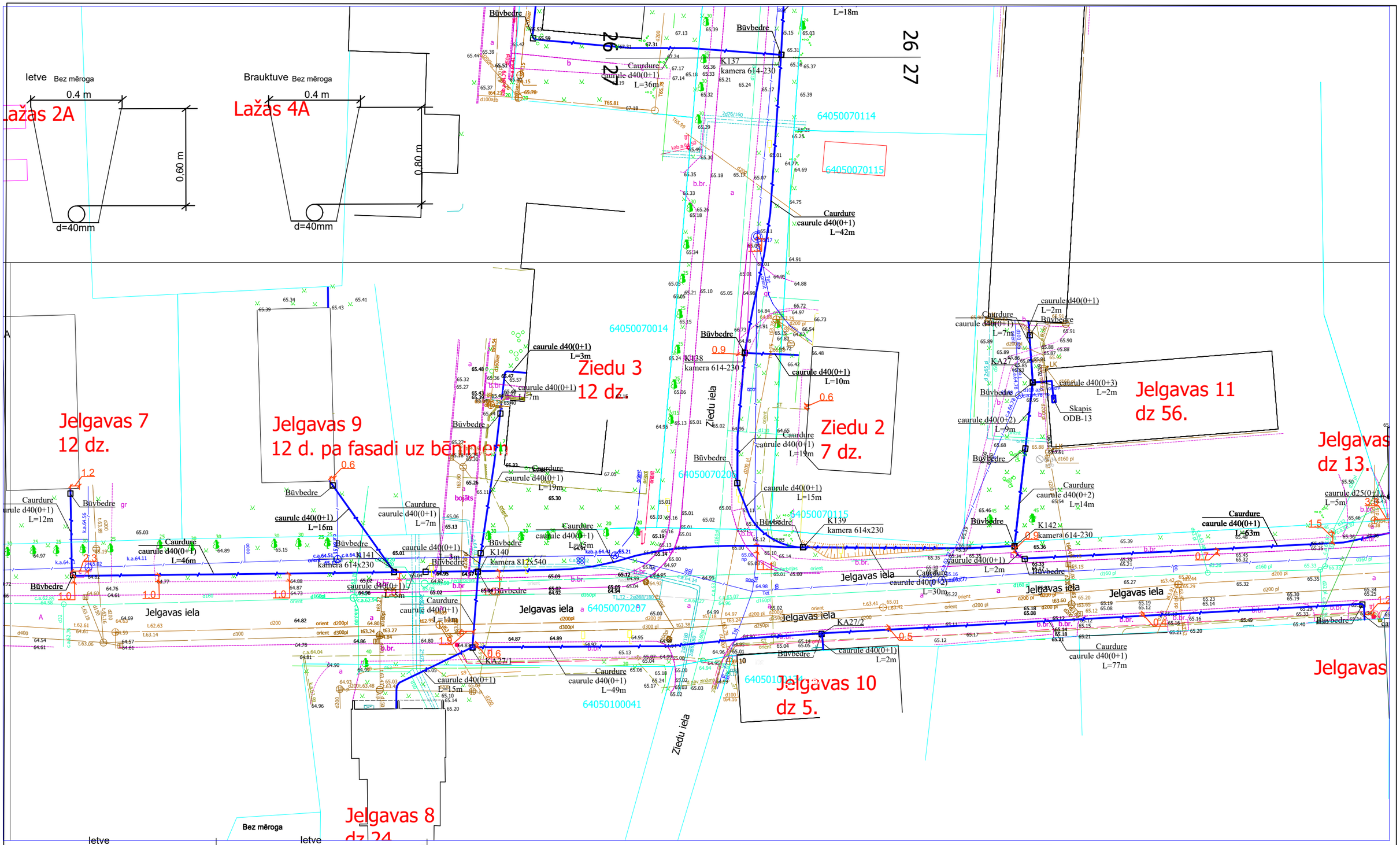

1. Sķērsojuma vietā minimālais attālums starp EST izbūvētām komunikācijām un ST Zspr/Vspr. izbūvētām komunikācijām elektrokabeļiem 0,25 m.
2. Izsaucot uz vietas parstāvi un atsurfējot kabeļus tiek precizēts to sķērsosanas dziļums.
3. Sķērsojumu vietā elektropārvades kabeļus paredzēt papildus mehāniski aizsargāt ievietot dalītās caurulēs.

Proj. vadītājs	J. Patmalnieks		

2.4.1.2.i. Platjoslas jeb ļoti augstas veiktspējas tīklu "pēdējās jūdzes" infrastruktūras attīstība

Elektronisko sakaru tīkla izbūve
līdz īpašumu robežām Aizpute (2.daļa),
Aizputes pagasts, Dienvidkurzemes novads

Rasējums : Ģenerālais plāns ar EST novietojumu

Stadija	Mērogs	Lapa	Lapas
	1:500	27	52

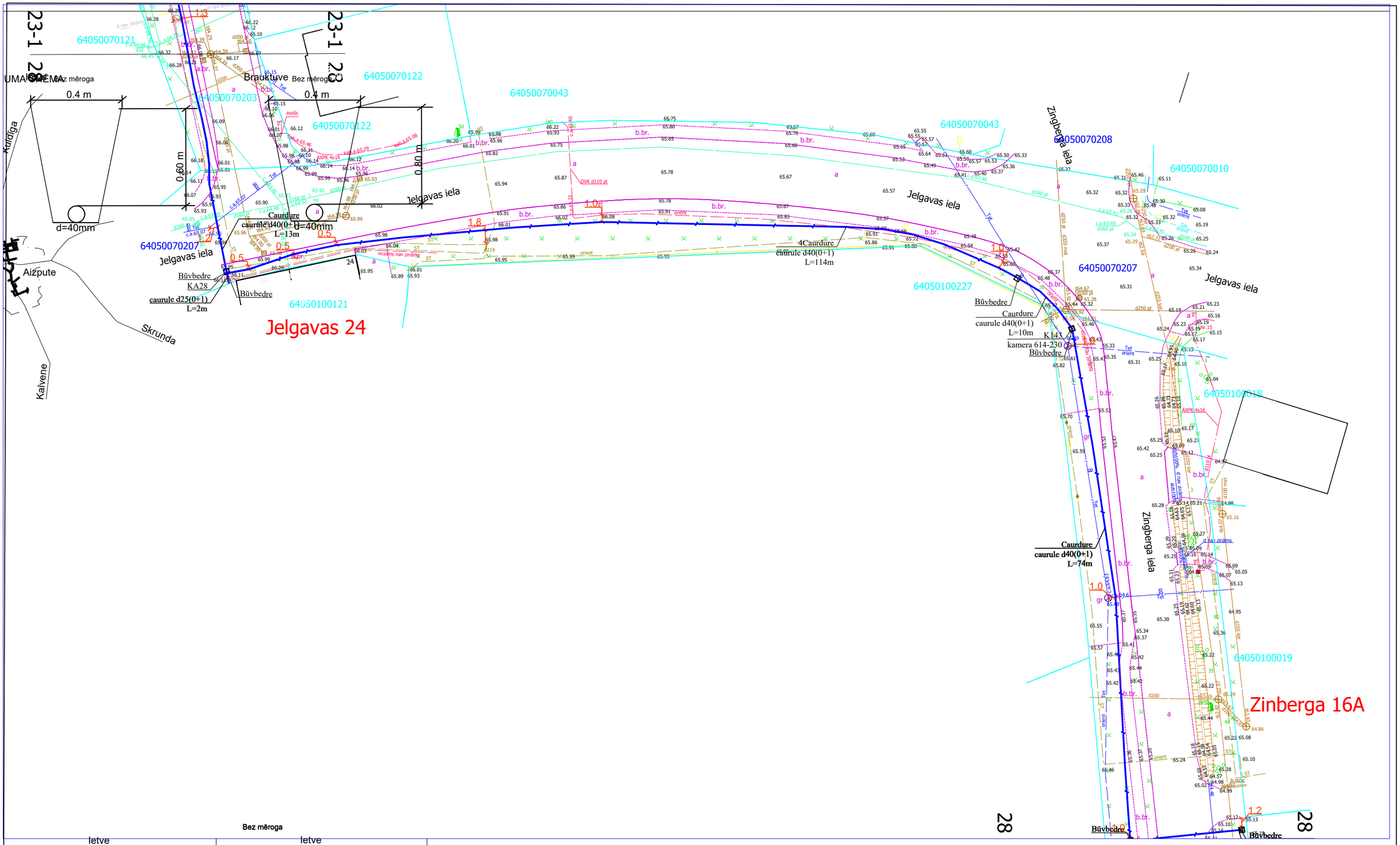

Bez mēroga

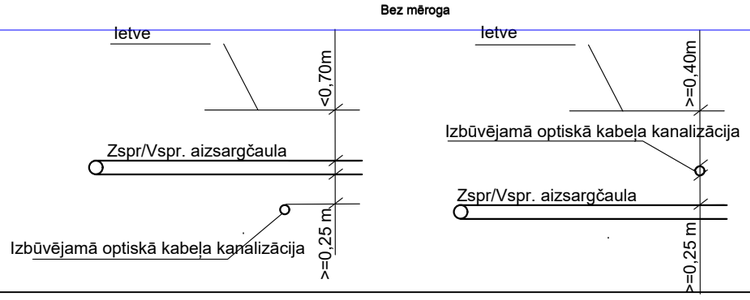

1. Sķērsojuma vietā minimālais attālums starp EST izbūvētām komunikācijām un ST Zspr/Vspr. izbūvētām komunikācijām elektrokabeļiem 0,25 m.
2. izsaucot uz vietas parstāvi un atsurfējot kabeļus tiek precizēts to sķērsosanas dziļums.
3. Sķērsojumu vietā elektropārvades kabeļus paredzēt papildus mehāniski aizsargāt ievietot dalītās caurulēs.

Proj. vadītājs	J. Patmalnieks		

2.4.1.2.i. Platjoslas jeb ļoti augstas veiktspējas tīklu "pēdējās jūdzes" infrastruktūras attīstība

Elektronisko sakaru tīkla izbūve
līdz īpašumu robežām Aizpute (2.daļa),
Aizputes pagasts, Dienvidkurzemes novads

Rasējums : Ģenerālais plāns ar EST novietojumu

Stadija	Mērogs	Lapa	Lapas
	1:500	28	52

Ietve Bez mēroga

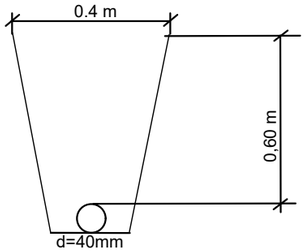

Brauktuve Bez mēroga

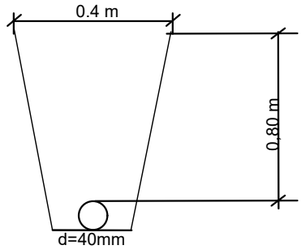

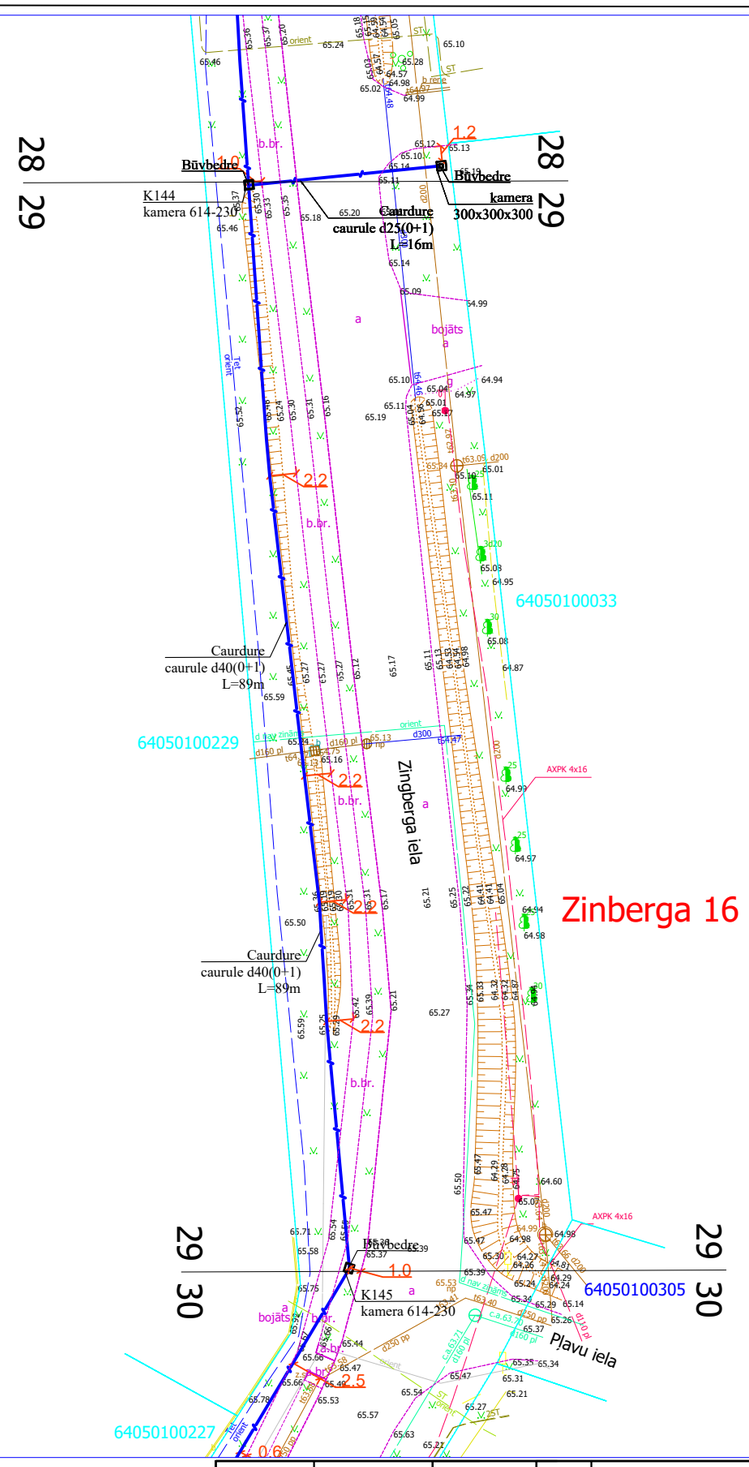

Bez mēroga

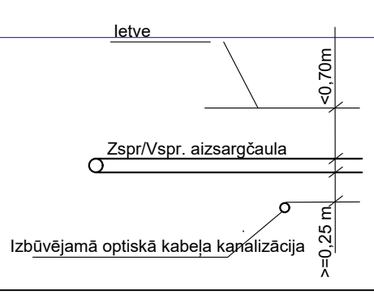

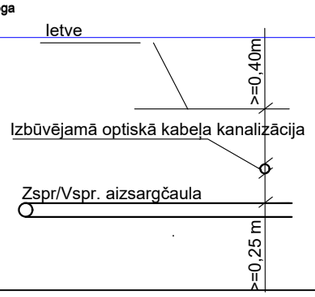

1. Sķērsojuma vietā minimālais attālums starp EST izbūvētām komunikācijām un ST Zspr/Vspr. izbūvētām komunikācijām elektrokabeļiem 0,25 m.
2. izsaucot uz vietas parstāvi un atsurfējot kabeļus tiek precizēts to sķērsosanas dziļums.
3. Sķērsojumu vietā elektropārvades kabeļus paredzēt papildus mehāniski aizsargāt ievietot dalītās caurulēs.

				2.4.1.2.i. Platjoslas jeb ļoti augstas veiktspējas tīklu "pēdējās jūdzes" infrastruktūras attīstība				
				Elektronisko sakaru tīkla izbūve līdz īpašumu robežām Aizpute (2.daļa), Aizputes pagasts, Dienvidkurzemes novads	Stadija	Mērogs	Lapa	Lapas
Proj. vadītājs	J. Patmalnieks					1:500	29	52
				Rasējums : Ģenerālais plāns ar EST novietojumu				

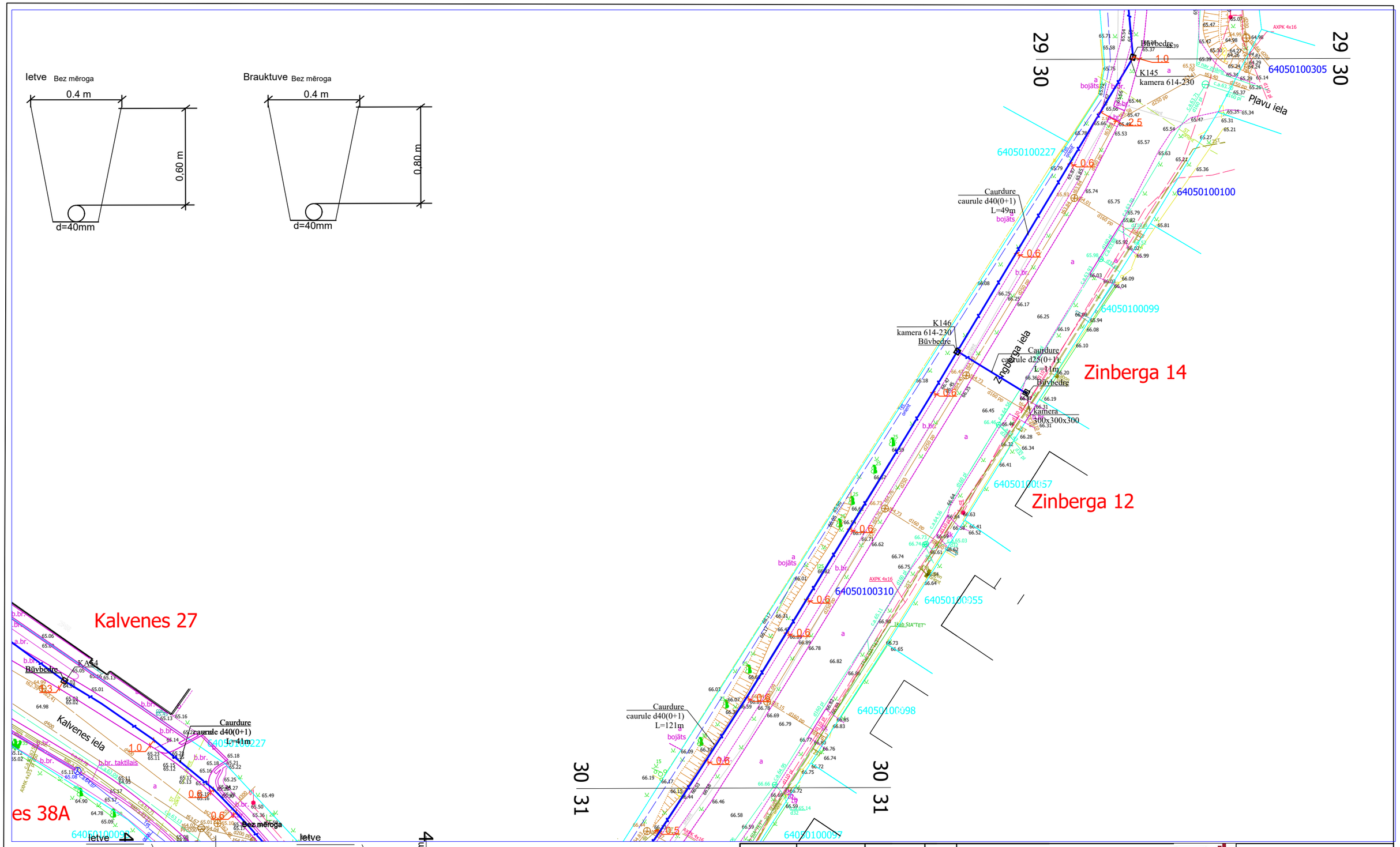

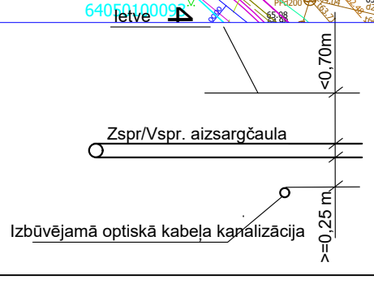

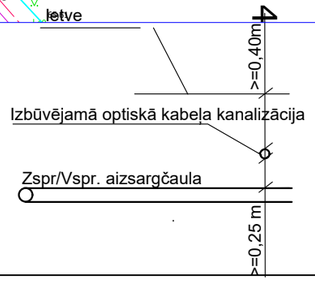

1. Sķērsojuma vietā minimālais attālums starp EST izbūvētām komunikācijām un ST Zspr/Vspr. izbūvētām komunikācijām elektrokabeļiem 0,25 m.
2. izsaucot uz vietas parstāvi un atsurfējot kabeļus tiek precizēts to sķērsosanas dziļums.
3. Sķērsojumu vietā elektropārvades kabeļus paredzēt papildus mehāniski aizsargāt ievietot dalītās caurulēs.

				2.4.1.2.i. Platjoslas jeb ļoti augstas veiktspējas tīklu "pēdējās jūdzes" infrastruktūras attīstība			
				Elektronisko sakaru tīkla izbūve līdz īpašumu robežām Aizpute (2.daļa), Aizputes pagasts, Dienvidkurzemes novads	Stadija	Mērogs	Lapa	Lapas
Proj. vadītājs	J. Patmalnieks					1:500	30	52
				Rasējums : Ģenerālais plāns ar EST novietojumu			

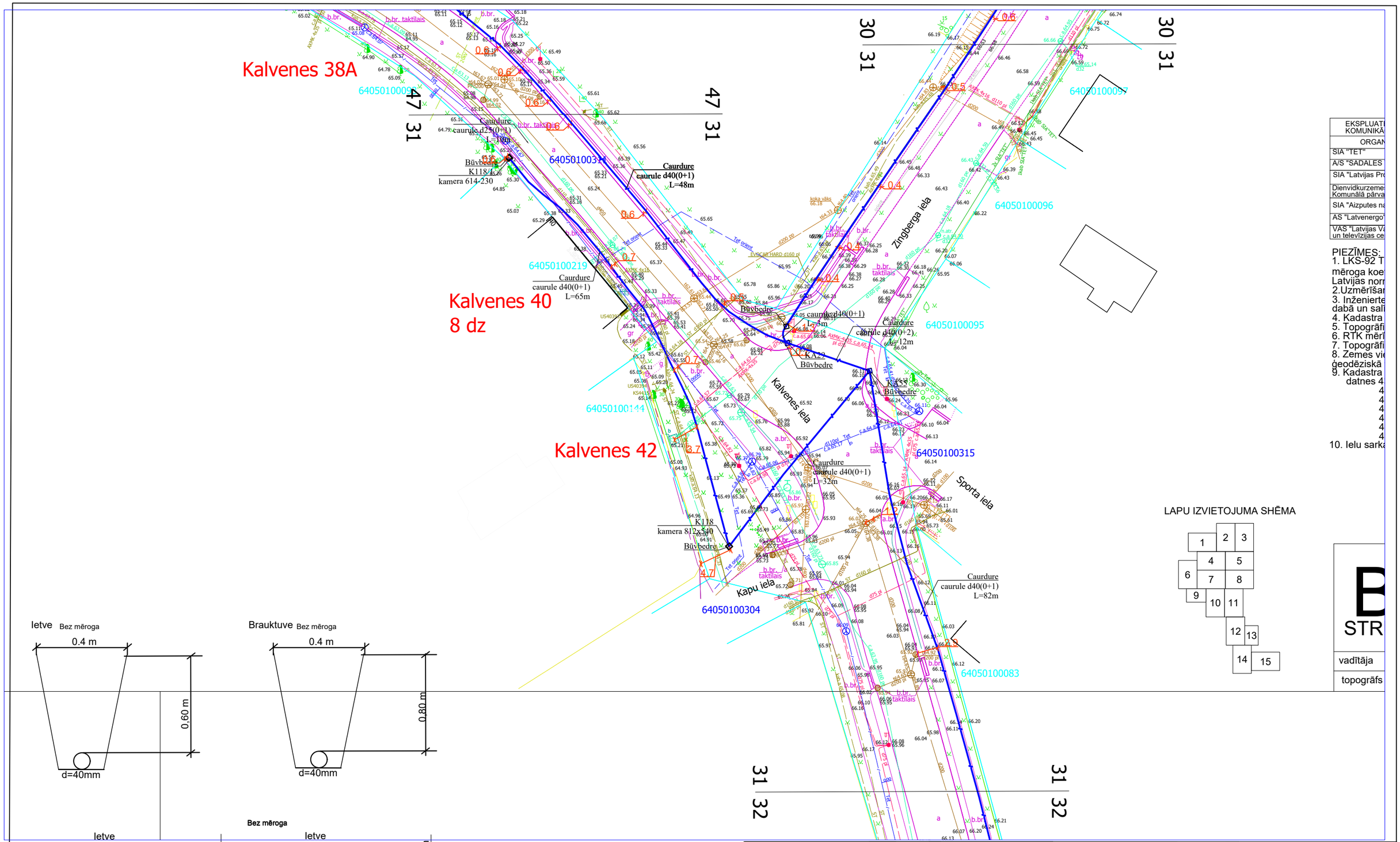

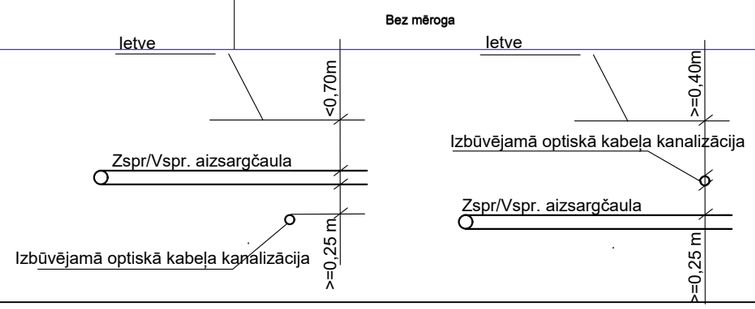

1. Sķērsojuma vietā minimālais attālums starp EST izbūvētām komunikācijām un ST Zspr/Vspr. izbūvētām komunikācijām elektrokabeļiem 0,25 m.
2. izsaucot uz vietas parstāvi un atsurfējot kabeļus tiek precizēts to sķērsosanas dziļums.
3. Sķērsojumu vietā elektropārvades kabeļus paredzēt papildus mehāniski aizsargāt ievietot dalītās caurulēs.

Proj. vadītājs	J. Patmalnieks		

2.4.1.2.i. Platjoslas jeb ļoti augstas veiktspējas tīklu "pēdējās jūdzes" infrastruktūras attīstība

Elektronisko sakaru tīkla izbūve
līdz īpašumu robežām Aizpute (2.daļa),
Aizputes pagasts, Dienvidkurzemes novads

Rasējums : Ģenerālais plāns ar EST novietojumu

Stadija	Mērogs	Lapa	Lapas
	1:500	31	52

EKSPLUAT
KOMUNIKĀ
ORGAN
SIA "TET"
A/S "SADALES
SIA "Latvijas Pr
Dienvidkurzeme
Komunālā pārva
SIA "Aizputes na
AS "Latvenergo"
VAS "Latvijas Va
un televīzijas ce

PIEZĪMES:
1. LKS-92 T
mēroga koe
Latvijas norm
2.Uzmērīšan
3. Inženierte
dabā un sali
4. Kadastra
5. Topogrāfi
6. RTK mēri
7. Topogrāfi
8. Zemes vie
ģeodēziskā
9. Kadastra
datnes 4
4
4
4
4
4
4
10. Ielu sarka

B
STR
vadītāja
topogrāfs

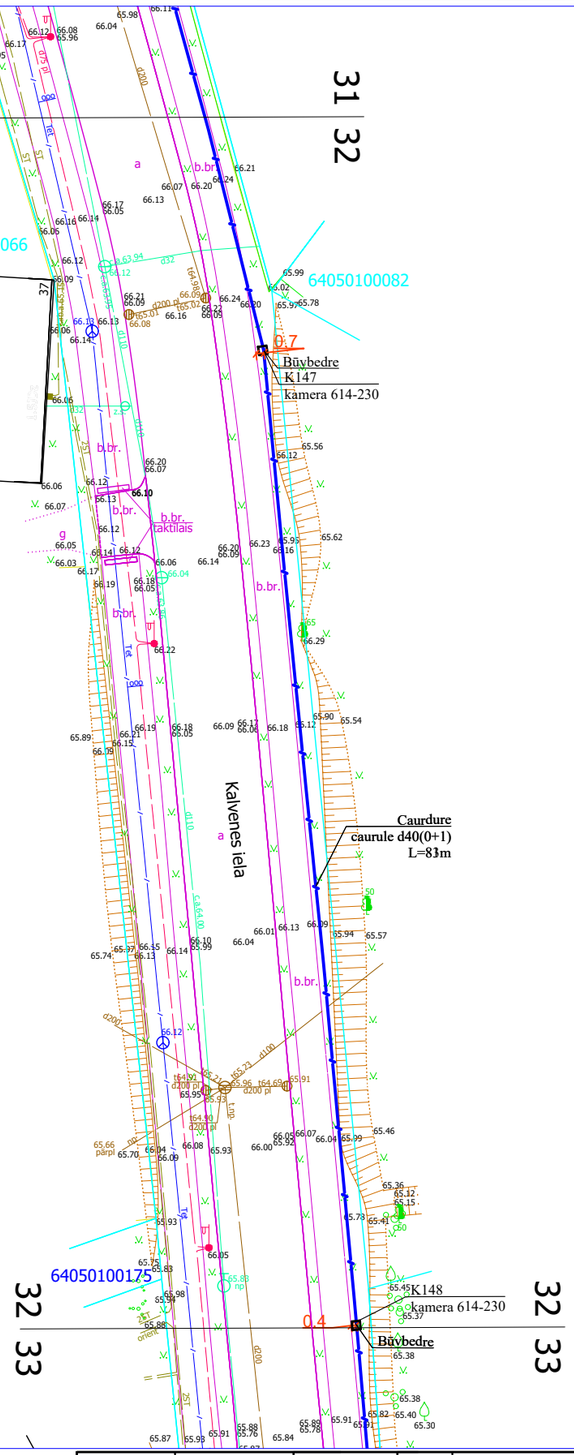

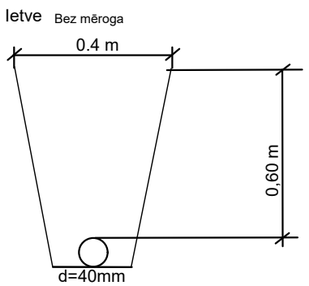

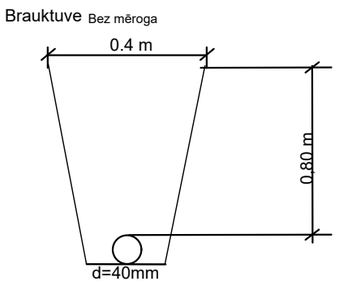

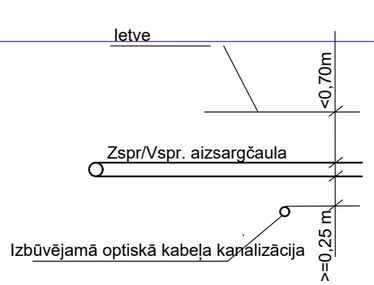

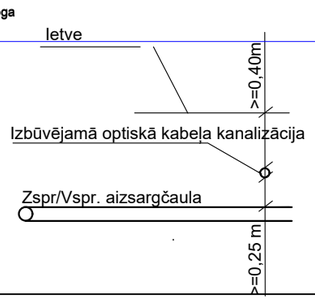

1. Sķērsojuma vietā minimālais attālums starp EST izbūvētām komunikācijām un ST Zspr/Vspr. izbūvētām komunikācijām elektrokabeļiem 0,25 m.
2. izsaucot uz vietas parstāvi un atsurfējot kabeļus tiek precizēts to sķērsosanas dziļums.
3. Sķērsojumu vietā elektropārvades kabeļus paredzēt papildus mehāniski aizsargāt ievietot dalītās caurulēs.

				2.4.1.2.i. Platjoslas jeb ļoti augstas veiktspējas tīklu "pēdējās jūdzes" infrastruktūras attīstība				
				Elektronisko sakaru tīkla izbūve līdz īpašumu robežām Aizpute (2.daļa), Aizputes pagasts, Dienvidkurzemes novads	Stadija	Mērogs	Lapa	Lapas
Proj. vadītājs	J. Patmalnieks					1:500	32	52
				Rasējums : Ģenerālais plāns ar EST novietojumu				

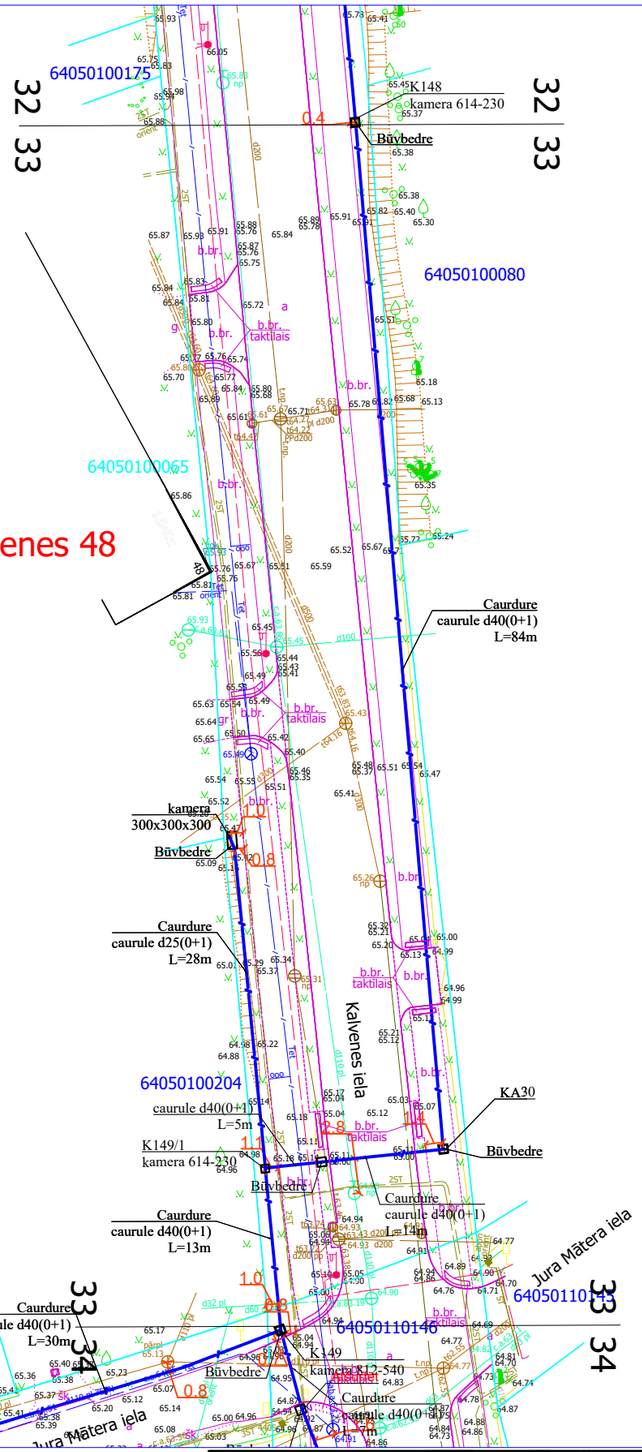

Ietve Bez mēroga

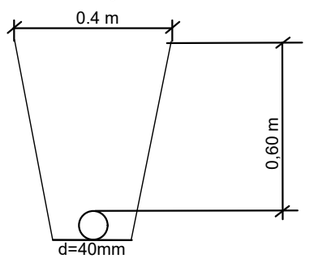

Brauktuve Bez mēroga

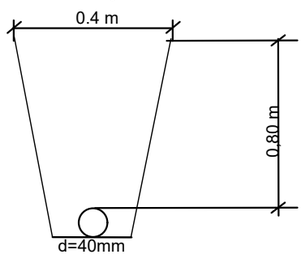

Bez mēroga

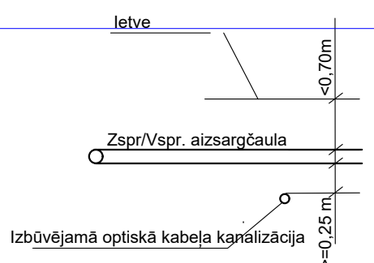

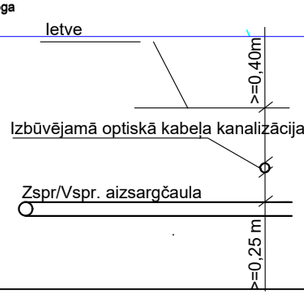

1. Sķērsojuma vietā minimālais attālums starp EST izbūvētām komunikācijām un ST Zspr/Vspr. izbūvētām komunikācijām elektrokabeļiem 0,25 m.
2. izsaucot uz vietas parstāvi un atsurfējot kabeļus tiek precizēts to sķērsosanas dziļums.
3. Sķērsojumu vietā elektropārvades kabeļus paredzēt papildus mehāniski aizsargāt ievietot dalītās caurulēs.

Proj. vadītājs	J. Patmalnieks		

2.4.1.2.i. Platjoslas jeb ļoti augstas veiktspējas tīklu "pēdējās jūdzes" infrastruktūras attīstība

Elektronisko sakaru tīkla izbūve
līdz īpašumu robežām Aizpute (2.daļa),
Aizputes pagasts, Dienvidkurzemes novads

Stadija	Mērogs	Lapa	Lapas
	1:500	33	52

Rasējums : Ģenerālais plāns ar EST novietojumu

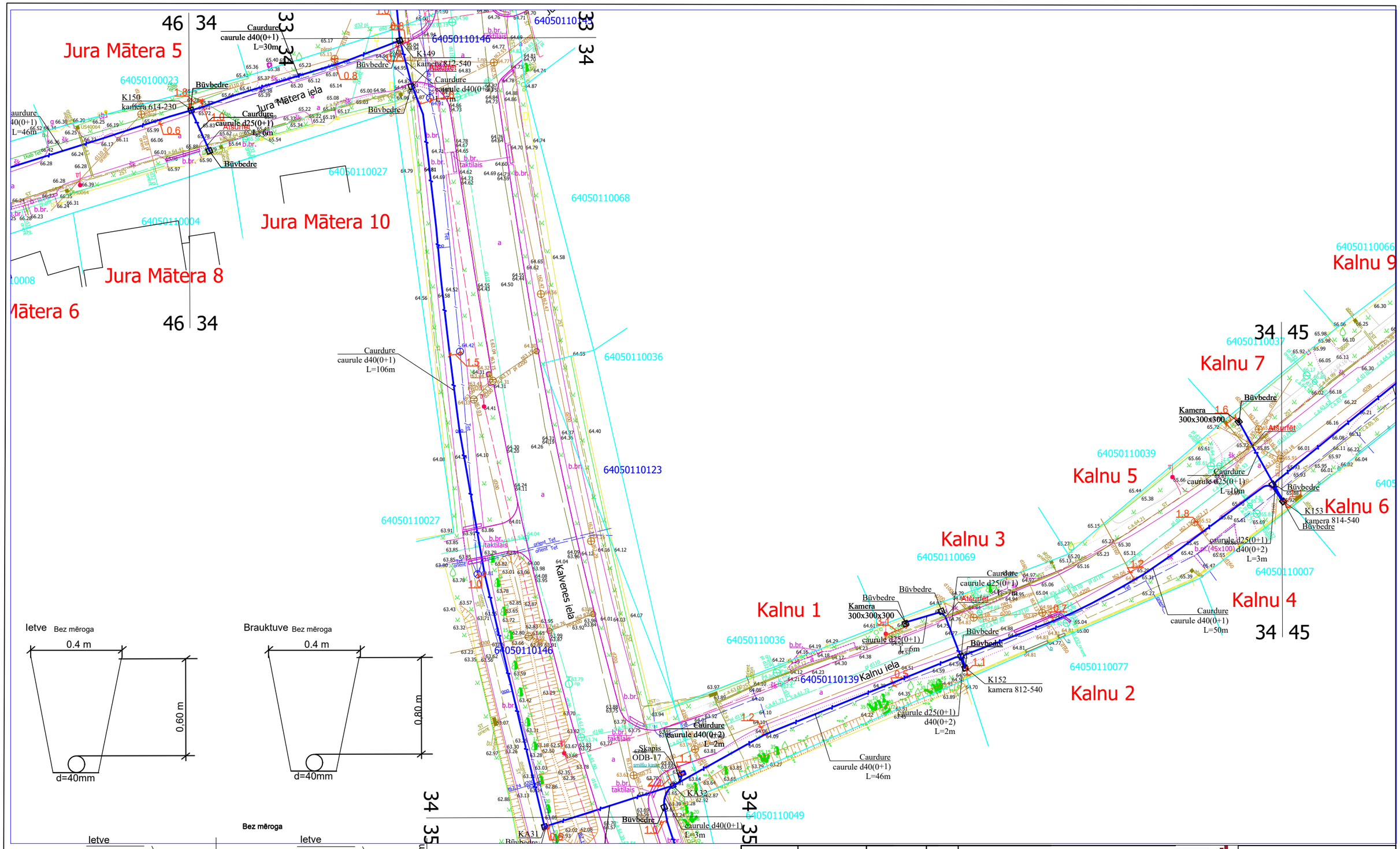

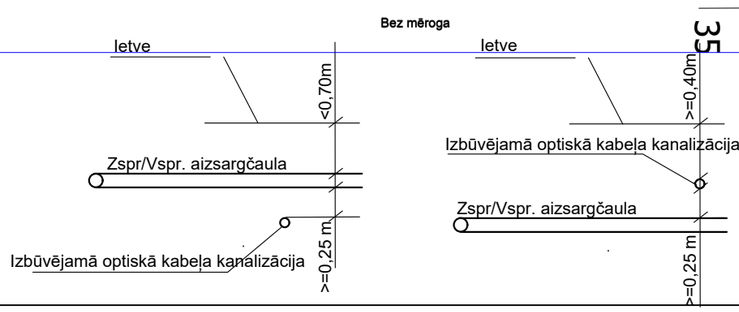

1. Sķērsojuma vietā minimālais attālums starp EST izbūvētām komunikācijām un ST Zspr/Vspr. izbūvētām komunikācijām elektrokabeļiem 0,25 m.
2. izsaucot uz vietas parstāvi un atsurfējot kabeļus tiek precizēts to sķērsosanas dziļums.
3. Sķērsojumu vietā elektropārvades kabeļus paredzēt papildus mehāniski aizsargāt ievietot dalītās caurulēs.

				2.4.1.2.i. Platjoslas jeb ļoti augstas veiktspējas tīklu "pēdējās jūdzes" infrastruktūras attīstība			
				Elektronisko sakaru tīkla izbūve līdz īpašumu robežām Aizpute (2.daļa), Aizputes pagasts, Dienvidkurzemes novads	Stadija	Mērogs	Lapa	Lapas
Proj. vadītājs	J. Patmalnieks					1:500	34	52
				Rasējums : Ģenerālais plāns ar EST novietojumu			

Kalvenes 43
7 dz

Kalvenes 56

Kalvenes 58

Kalvenes 45

Kalvenes 60

Kalvenes 47

Ezerkrasta 5

Ezerkrasta 3

Ezerkrasta 4

Ezerkrasta 2

Kalvenes iela

Ezerkrasta iela

Caurdure
caurule d40(0+1)
L=46m

Caurdure
caurule d40(0+1)
L=42m

Caurdure
caurule d25(0+1)
L=9m

Caurdure
caurule d25(0+1)
L=7m

Caurdure
caurule d40(0+1)
L=55m

Caurdure
caurule d25(0+1)
L=10m

caurule d25(0+1)
L=6m

Caurdure
caurule d40(0+1)
L=53m

Caurdure
caurule d40(0+1)
L=7m

Būvbedre
kamera
300x300x300

Kamera
300x300x300

K157
kamera 812-540
Būvbedre

K161
kamera 614-230

Skapis
ODB-17

KA31

KA32

KA33

64050110049

64050110072

64050110076

64050110146

64050110088

64050110079

64050110140

64050110078

64050110086

64050110089

64050110087

Ietve Bez mēroga

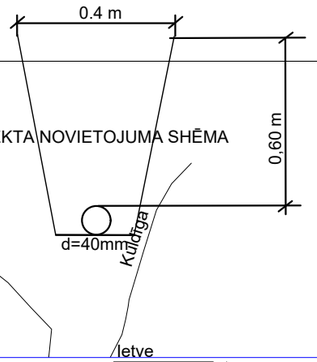

JEKTA NOVIETOJUMA SHĒMA

Brauktuve Bez mēroga

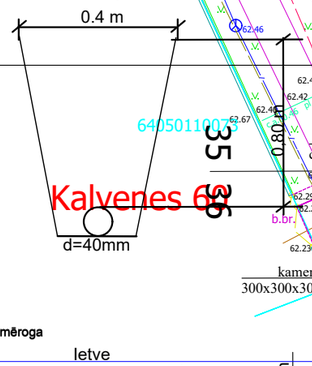

Bez mēroga

Ietve

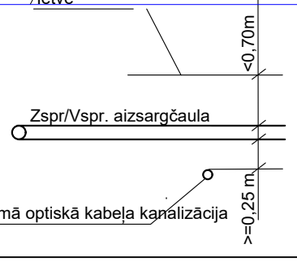

Ietve

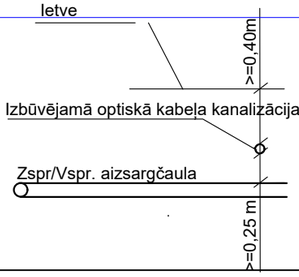

1. Sķērsojuma vietā minimālais attālums starp EST izbūvētām komunikācijām un ST Zspr/Vspr. izbūvētām komunikācijām elektrokabeļiem 0,25 m.
2. izsaucot uz vietas parstāvi un atsurfējot kabeļus tiek precizēts to sķērsosanas dziļums.
3. Sķērsojumu vietā elektropārvades kabeļus paredzēt papildus mehāniski aizsargāt ievietot dalītās caurulēs.

				2.4.1.2.i. Platjoslas jeb ļoti augstas veiktspējas tīklu "pēdējās jūdzes" infrastruktūras attīstība			
				Elektronisko sakaru tīkla izbūve līdz īpašumu robežām Aizpute (2.daļa), Aizputes pagasts, Dienvidkurzemes novads	Stadija	Mērogs	Lapa	Lapas
Proj. vadītājs	J. Patmalnieks					1:500	35	52
				Rasējums : Ģenerālais plāns ar EST novietojumu				

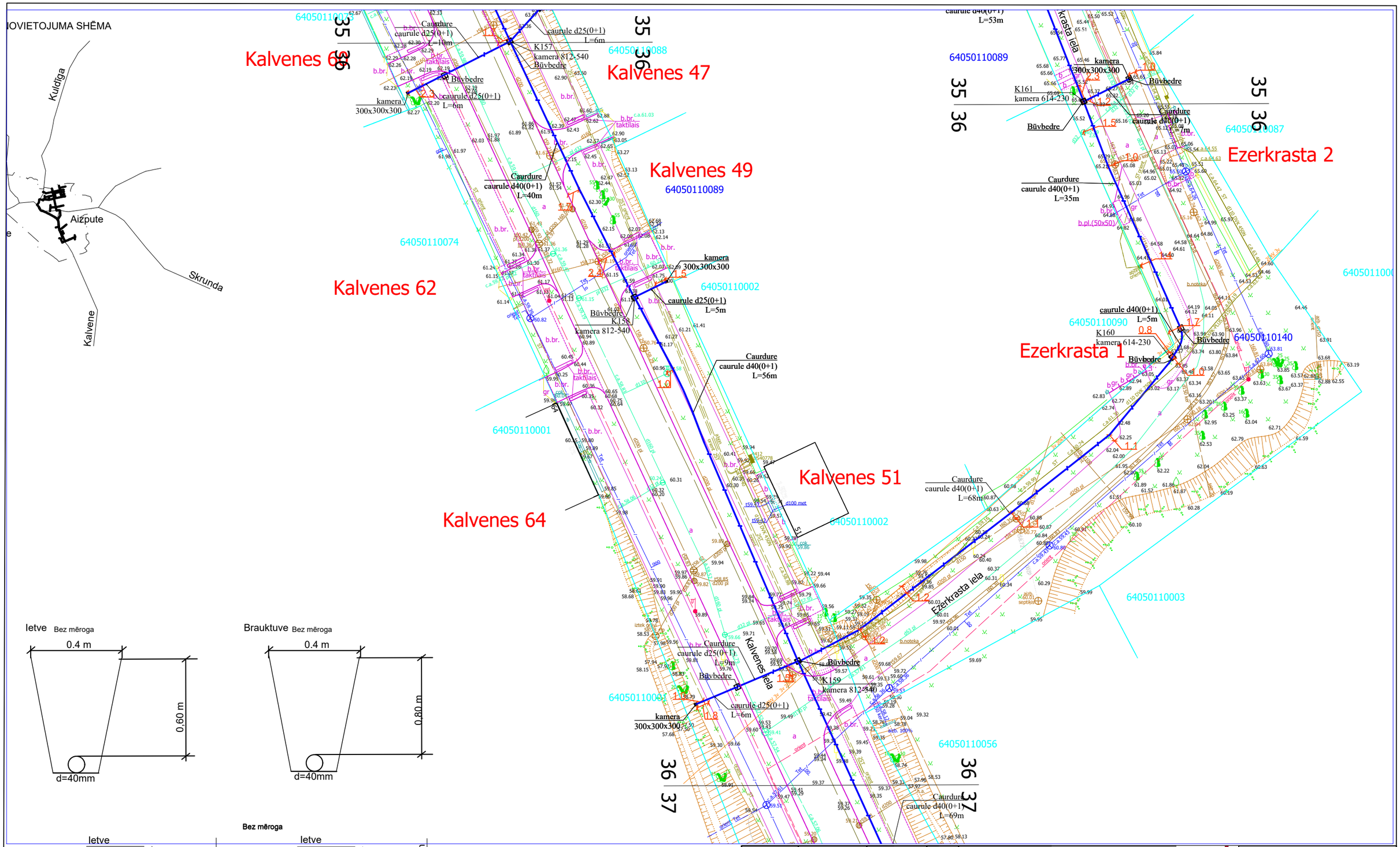

1. Sķērsojuma vietā minimālais attālums starp EST izbūvētām komunikācijām un ST Zspr/Vspr. izbūvētām komunikācijām elektrokabeļiem 0,25 m.
2. izsaucot uz vietas parstāvi un atsurfējot kabeļus tiek precizēts to sķērsosanas dziļums.
3. Sķērsojumu vietā elektropārvades kabeļus paredzēt papildus mehāniski aizsargāt ievietot dalītās caurulēs.

Proj. vadītājs	J. Patmalnieks		

2.4.1.2.i. Platjoslas jeb ļoti augstas veiktspējas tīklu "pēdējās jūdzes" infrastruktūras attīstība

Elektronisko sakaru tīkla izbūve
Īlīdz īpašumu robežām Aizpute (2.daļa),
Aizputes pagasts, Dienvidkurzemes novads

Rasējums : Ģenerālais plāns ar EST novietojumu

Stadija	Mērogs	Lapa	Lapas
	1:500	36	52

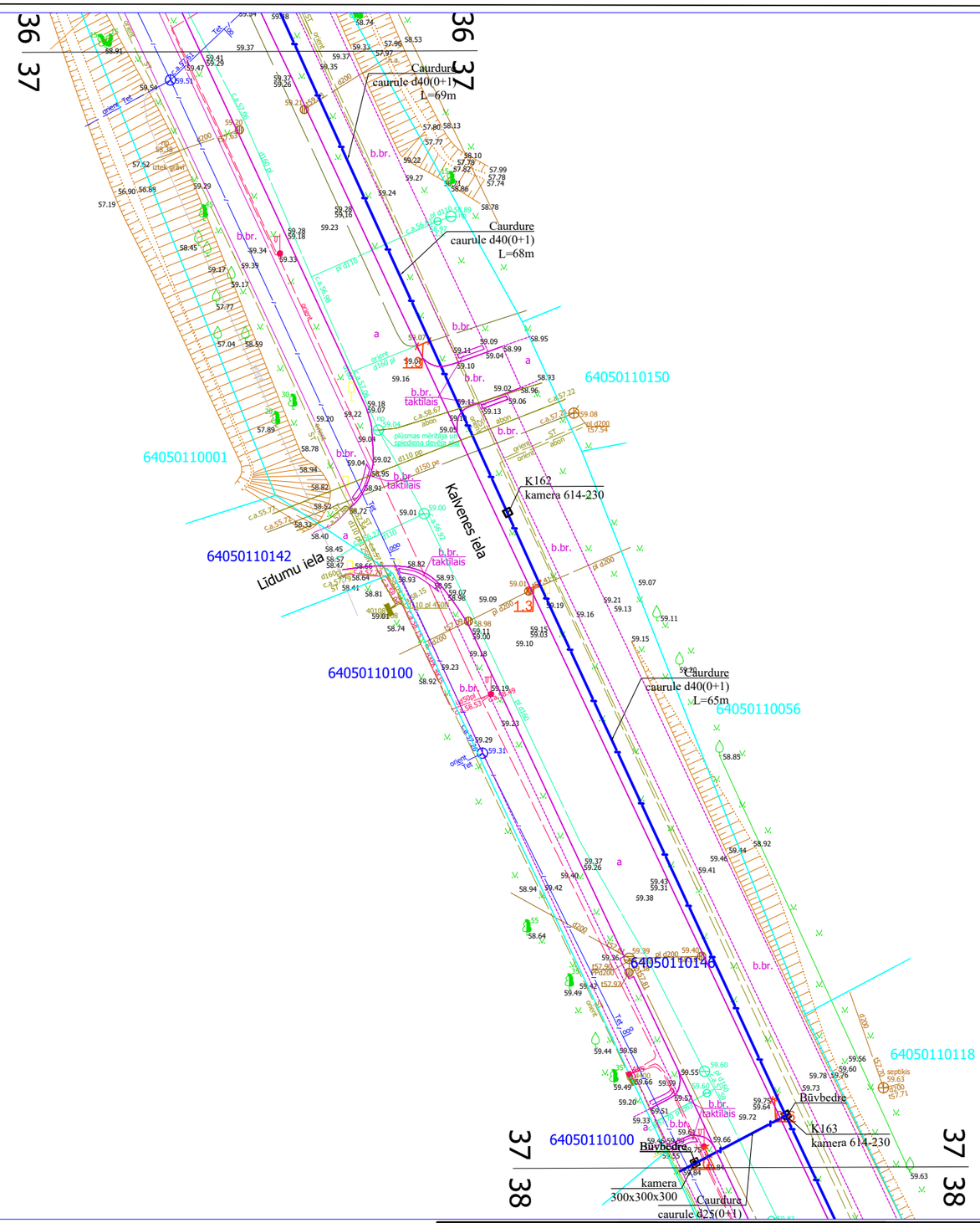

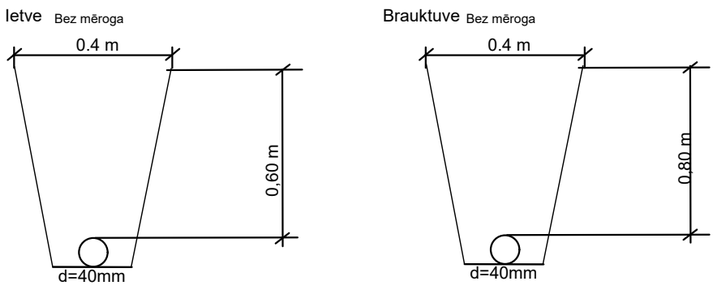

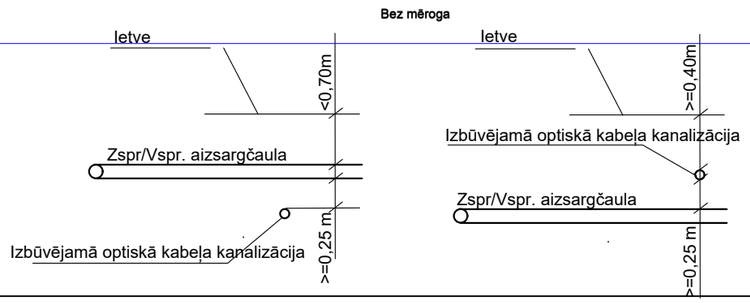

1. Sķērsojuma vietā minimālais attālums starp EST izbūvētām komunikācijām un ST Zspr/Vspr. izbūvētām komunikācijām elektrokabeļiem 0,25 m.
2. izsaucot uz vietas parstāvi un atsurfējot kabeļus tiek precizēts to sķērsosanas dziļums.
3. Sķērsojumu vietā elektropārvades kabeļus paredzēt papildus mehāniski aizsargāt ievietot dalītās caurulēs.

				2.4.1.2.i. Platjoslas jeb ļoti augstas veiktspējas tīklu "pēdējās jūdzes" infrastruktūras attīstība			
				Elektronisko sakaru tīkla izbūve līdz īpašumu robežām Aizpute (2.daļa), Aizputes pagasts, Dienvidkurzemes novads	Stadija	Mērogs	Lapa	Lapas
Proj. vadītājs	J. Patmalnieks					1:500	37	52
				Rasējums : Ģenerālais plāns ar EST novietojumu				

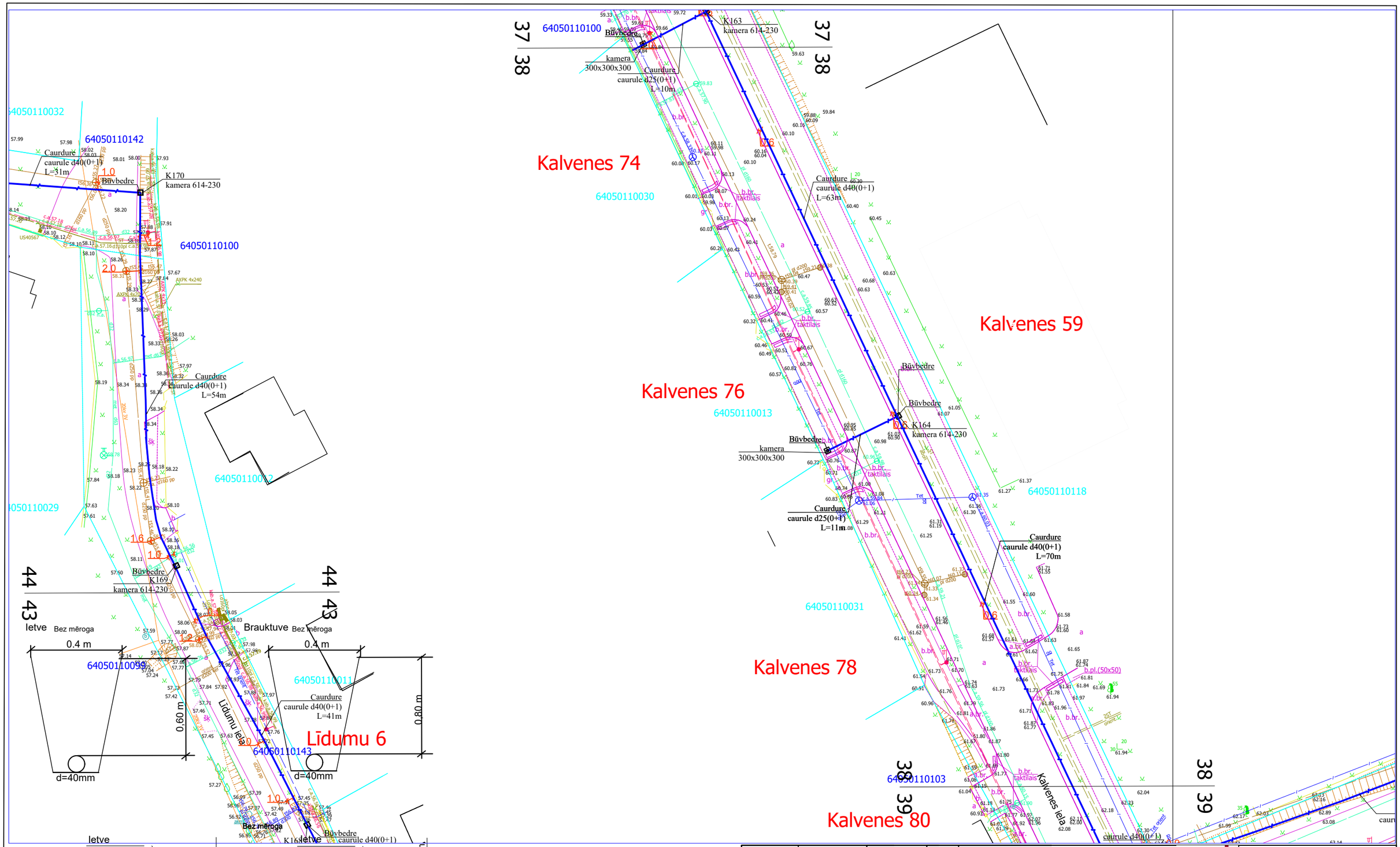

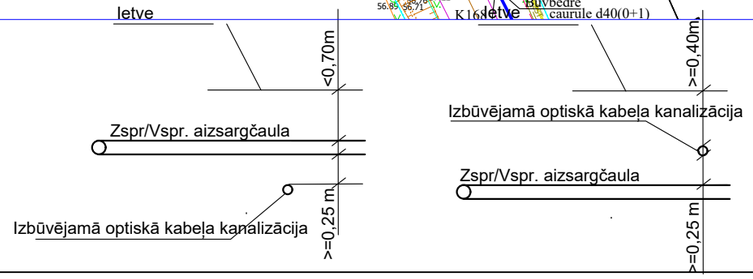

1. Sķērsojuma vietā minimālais attālums starp EST izbūvētām komunikācijām un ST Zspr/Vspr. izbūvētām komunikācijām elektrokabeļiem 0,25 m.
2. izsaucot uz vietas parstāvi un atsurfējot kabeļus tiek precizēts to sķērsosanas dziļums.
3. Sķērsojumu vietā elektropārvades kabeļus paredzēt papildus mehāniski aizsargāt ievietot dalītās caurulēs.

				2.4.1.2.i. Platjoslas jeb ļoti augstas veiktspējas tīklu "pēdējās jūdzes" infrastruktūras attīstība			
				Elektronisko sakaru tīkla izbūve līdz īpašumu robežām Aizpute (2.daļa), Aizputes pagasts, Dienvidkurzemes novads	Stadija	Mērogs	Lapa	Lapas
Proj. vadītājs	J. Patmalnieks					1:500	38	52
				Rasējums : Ģenerālais plāns ar EST novietojumu				

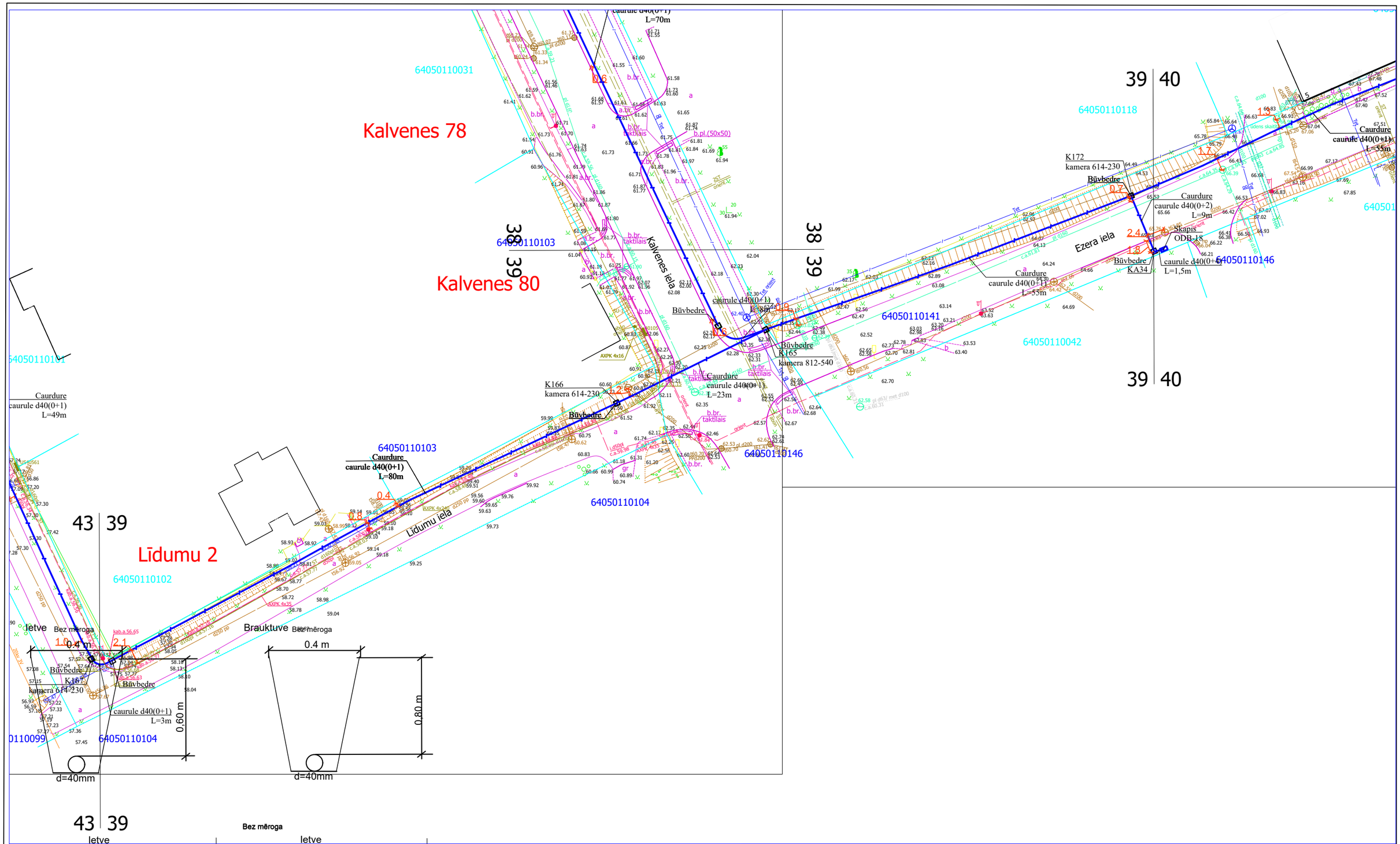

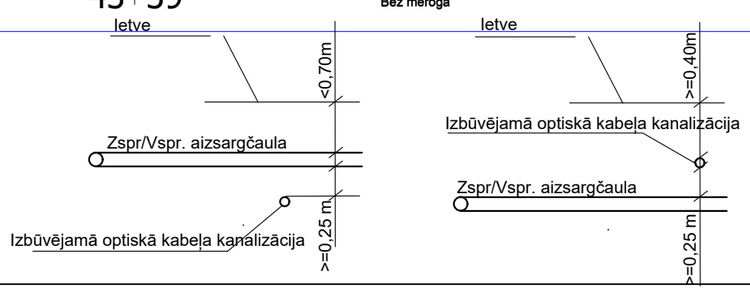

1. Sķērsojuma vietā minimālais attālums starp EST izbūvētām komunikācijām un ST Zspr/Vspr. izbūvētām komunikācijām elektrokabeļiem 0,25 m.
2. izsaucot uz vietas parstāvi un atsurfējot kabeļus tiek precizēts to sķērsosanas dziļums.
3. Sķērsojumu vietā elektropārvades kabeļus paredzēt papildus mehāniski aizsargāt ievietot dalītās caurulēs.

				2.4.1.2.i. Platjoslas jeb ļoti augstas veiktspējas tīklu "pēdējās jūdzes" infrastruktūras attīstība			
				Elektronisko sakaru tīkla izbūve līdz īpašumu robežām Aizpute (2.daļa), Aizputes pagasts, Dienvidkurzemes novads	Stadija	Mērogs	Lapa	Lapas
Proj. vadītājs	J. Patmalnieks					1:500	39	52
				Rasējums : Ģenerālais plāns ar EST novietojumu				

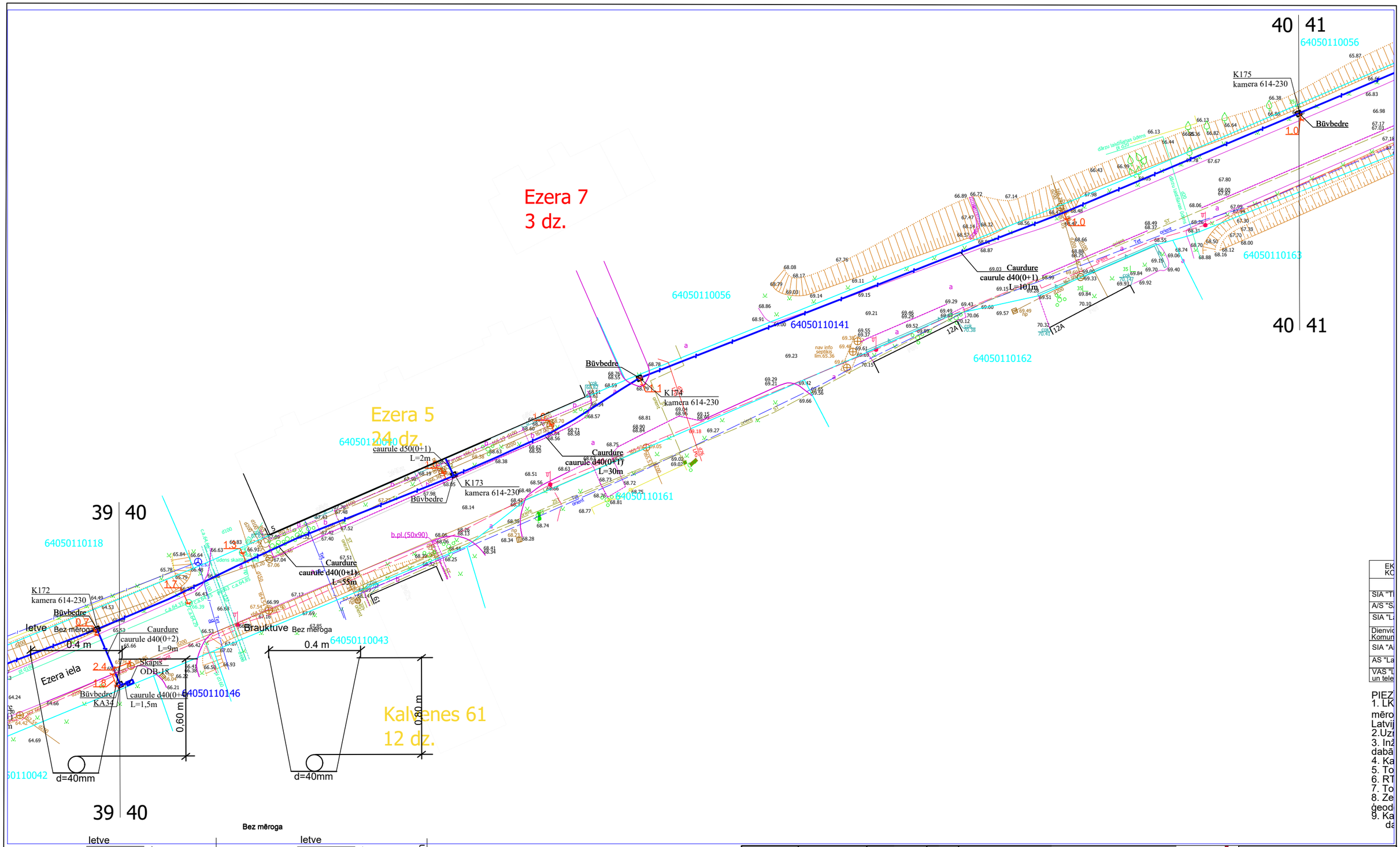

Bez mēroga

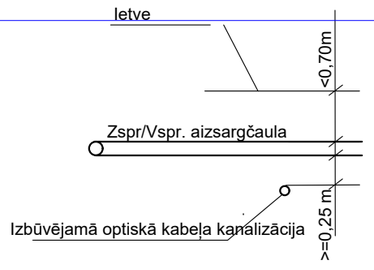

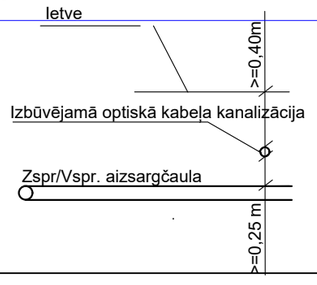

1. Sķērsojuma vietā minimālais attālums starp EST izbūvētām komunikācijām un ST Zspr/Vspr. izbūvētām komunikācijām elektrokabeļiem 0,25 m.
2. izsaucot uz vietas parstāvi un atsurfējot kabeļus tiek precizēts to sķērsosanas dziļums.
3. Sķērsojumu vietā elektropārvades kabeļus paredzēt papildus mehāniski aizsargāt ievietot dalītās caurulēs.

				2.4.1.2.i. Platjoslas jeb ļoti augstas veiktspējas tīklu "pēdējās jūdzes" infrastruktūras attīstība			
				Elektronisko sakaru tīkla izbūve līdz īpašumu robežām Aizpute (2.daļa), Aizputes pagasts, Dienvidkurzemes novads	Stadija	Mērogs	Lapa	Lapas
Proj. vadītājs	J. Patmalnieks					1:500	40	52
				Rasējums : Ģenerālais plāns ar EST novietojumu				

EK
KO
SIA "T
A/S "S
SIA "L
Dienvid
Komun
SIA "A
AS "La
VAS "L
un tele

PIEZ
1. LK
mēro
Latvij
2.Uzr
3. Inž
dabā
4. Ka
5. To
6. RT
7. To
8. Ze
ģeod
9. Ka
da