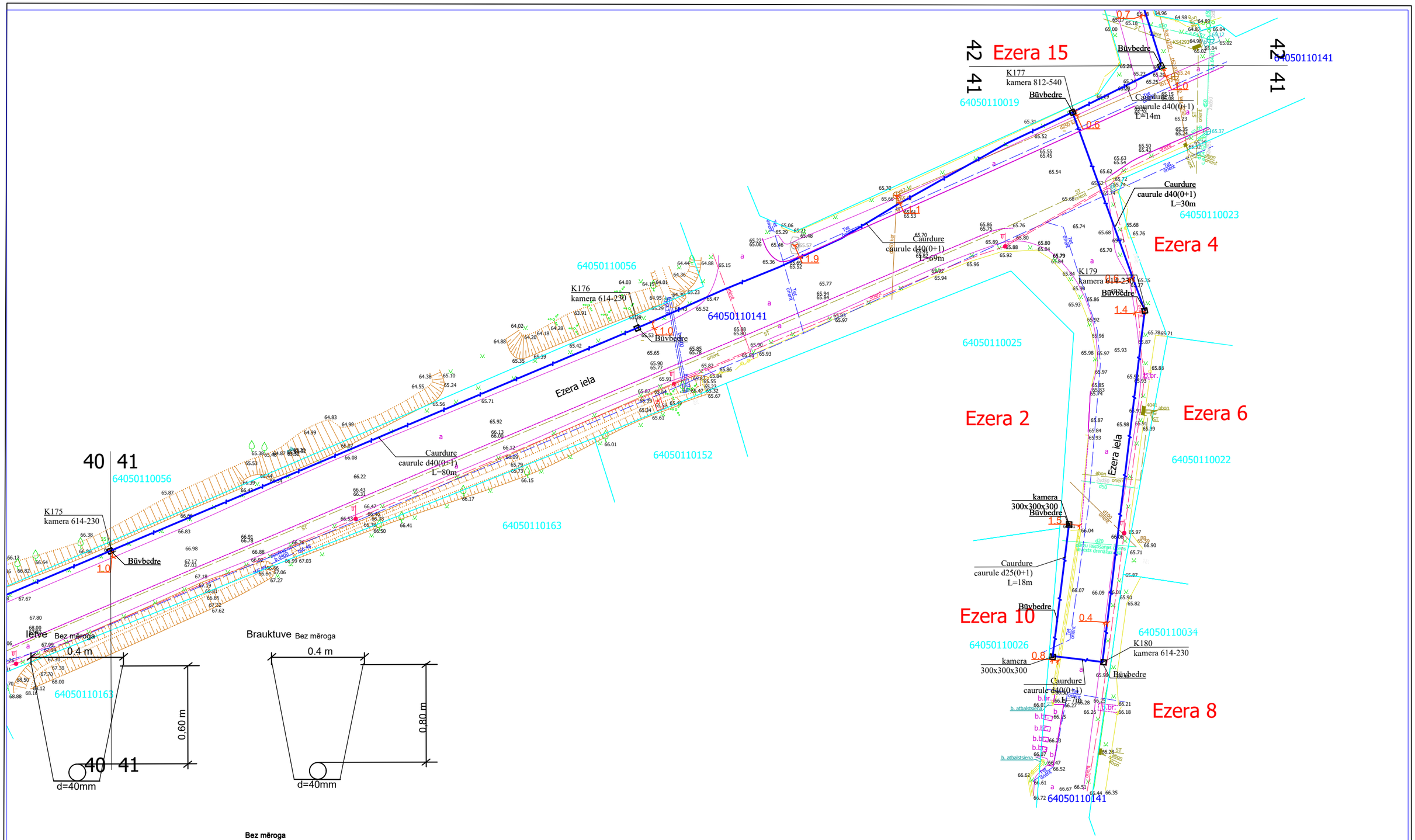

1. Sķērsojuma vietā minimālais attālums starp EST izbūvētām komunikācijām un ST Zspr/Vspr. izbūvētām komunikācijām elektrokabeļiem 0,25 m.
2. izsaucot uz vietas parstāvi un atsurfējot kabeļus tiek precizēts to sķērsosanas dziļums.
3. Sķērsojumu vietā elektropārvades kabeļus paredzēt papildus mehāniski aizsargāt ievietot dalītās caurulēs.

Proj. vadītājs	J. Patmalnieks		

2.4.1.2.i. Platjoslas jeb ļoti augstas veiktspējas tīklu "pēdējās jūdzes" infrastruktūras attīstība

Eiropas Savienība 2027 Nacionālais attīstības plāns

Elektronisko sakaru tīkla izbūve
līdz īpašumu robežām Aizpute (2.daļa),
Aizputes pagasts, Dienvidkurzemes novads

Stadija	Mērogs	Lapa	Lapas
	1:500	41	52

Rasējums : Ģenerālais plāns ar EST novietojumu

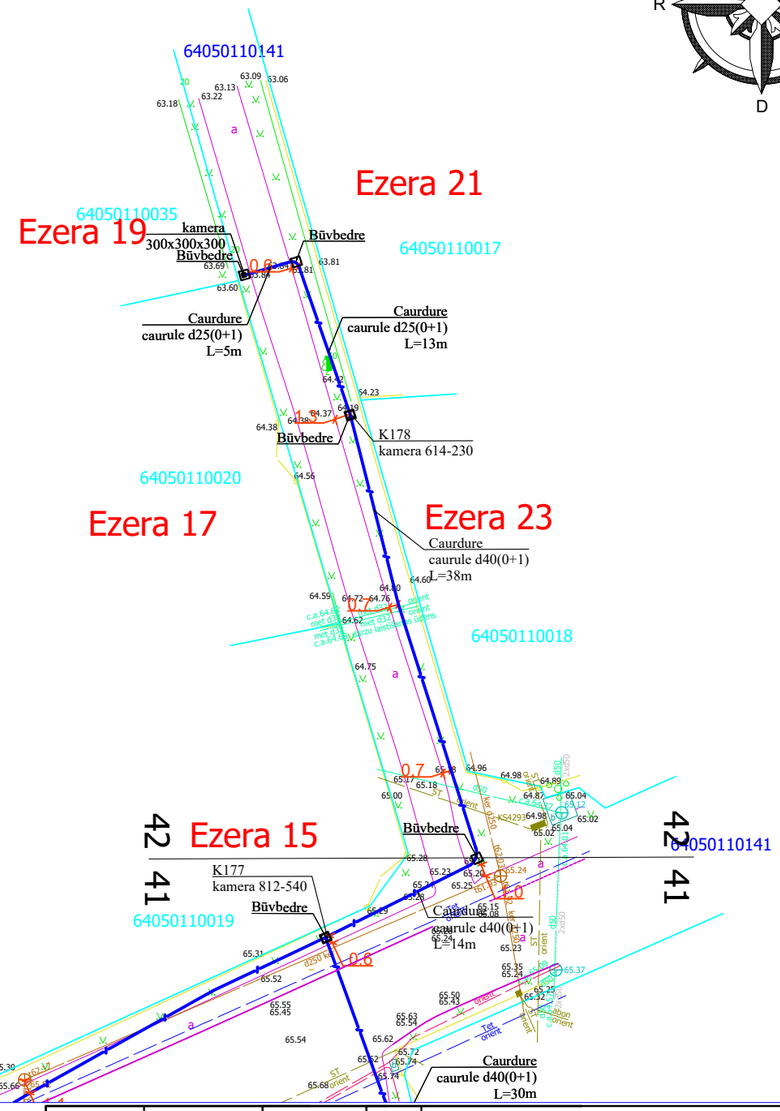



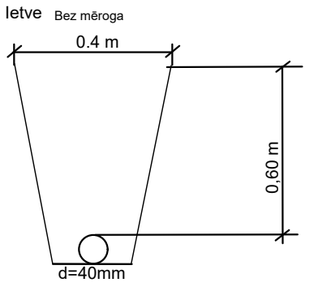

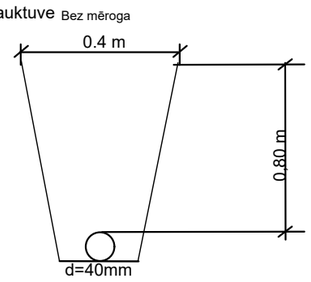

Bez mēroga

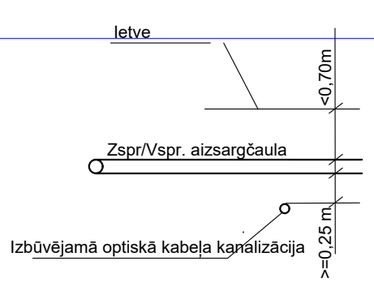

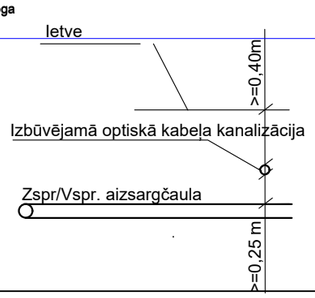

1. Sķērsojuma vietā minimālais attālums starp EST izbūvētām komunikācijām un ST Zspr/Vspr. izbūvētām komunikācijām elektrokabeļiem 0,25 m.
2. izsaucot uz vietas parstāvi un atsurfējot kabeļus tiek precizēts to sķērsosanas dziļums.
3. Sķērsojumu vietā elektropārvades kabeļus paredzēt papildus mehāniski aizsargāt ievietot dalītās caurulēs.

				2.4.1.2.i. Platjoslas jeb ļoti augstas veiktspējas tīklu "pēdējās jūdzes" infrastruktūras attīstība			
				Elektronisko sakaru tīkla izbūve līdz īpašumu robežām Aizpute (2.daļa), Aizputes pagasts, Dienvidkurzemes novads	Stadija	Mērogs	Lapa	Lapas
Proj. vadītājs	J. Patmalnieks					1:500	42	52
				Rasējums : Ģenerālais plāns ar EST novietojumu				

EKSPLUATĒJOŠO ORGANIZĀCIJU APLIECINĀJUMS PAR PLĀNĀ UZRĀDĪTO APAKŠZEMES KOMUNIKĀCIJU ATBILSTĪBU SO ORGANIZĀCIJU ARHĪVU MATERIĀLIEM				
ORGANIZĀCIJA	KOMUNIKĀCIJA	SASKAŅOTS	DATUMS	UZVĀRDS
SIA "TET"	SAKARU TĪKLI	PN-357988	23.05.2025.	E. Uzuls
A/S "SADALES TĪKLS"	ELEKTROTĪKLI	P-138257	27.05.2025.	Ē. Šilvāne
SIA "Latvijas Propāna gāze"	GĀZES TĪKLI	e-pasts	26.05.2025.	R. Jurgensons
Dienvidkurzemes novada Komunālā pārvalde	LIETUS KANALIZĀCIJA, APGAISMES TĪKLI	e-pasts	27.05.2025.	O.Petrēvics
SIA "Aizputes nami"	Ūdensvada un kanalizācijas inženiertīkli, siltumtīkli	e-pasts	26.05.2025.	V. Martuzāne
AS "Latvenergo"	SAKARU TĪKLI	Nr. 1134	23.05.2025.	J. Grabis
VAS "Latvijas Valsts radio un televīzijas centrs"	SAKARU TĪKLI	BA-50668.edoc	23.05.2025.	I. Farenhorste-Mikāne

PIEZĪMES:
1. LKS-92 TM koordinātu sistēma:
mēroga koeficents 0.999861,
Latvijas normālo augstumu sistēma (LAS-2000,5)
2.Uzmērīšana veikta no 2025. gada 20.marta līdz 2025. gada 15. maijam;
3. Inženiertehniskās komunikācijas daļēji apsekotas
dabā un salīdzinātas apkalpojošajās organizācijās;
4. Kadastra informācija atbilst VZD kadastra kartei;
5. Topogrāfijas platība - 13.13 ha
6. RTK mērījumu korekcijai izmanota LatPos bāzes stacija AIZPUTE;
7. Topogrāfiskie apzīmējumi ir attēloti atbilstoši Ministru kabinēta noteikumu Nr. 281 1. pielikumam
8. Zemes vienību robežas ir attēlotas atbilstoši zemes kadastrālās uzmērīšanas un vietējā
ģeodēziskā tīkla precizitātei un var nesakrist ar situāciju plānā.
9. Kadastra informācija atbilst (06.05.2025. un 12.05.2025.) NĪVKIS datiem,
datnes 4313790_20250506165517.zip
4313787_20250506165447.zip
4313799_20250506165410.zip
4313799_20250506165401.zip
4313799_20250506165338.zip
4316639.edoc
4316668.edoc
10. Ielu sarkanās līnijas attēlotas atbilstoši pašvaldības teritorijas plānojumam.

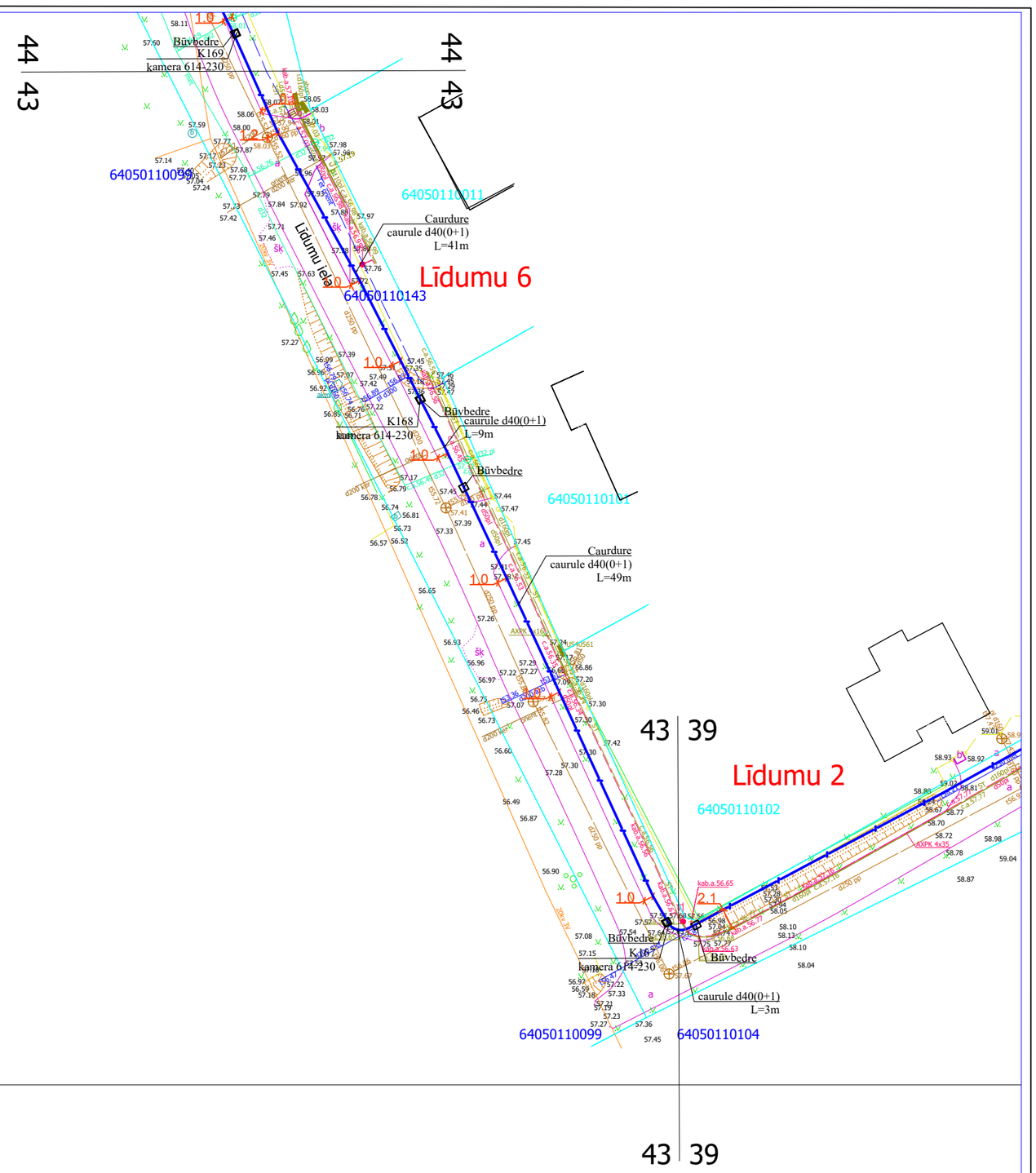

LAPU IZVIETOJUMA SHĒMA

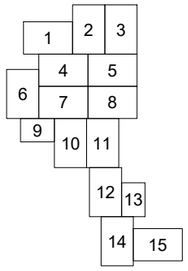

Ietve Bez mēroga 0,4 m	Rēzekne, Atbrīvošanas aleja 118 Tālr. 64625156 R.Nr.: PVN LV42403005357 Olga Bartaševiča Nr.AC0210 (derīgs no 21.01.2011. līdz 20.01.2026.)	Brauktuve Bez mēroga 0,4 m	Adrese: Dienvidkurzemes nov., Aizputes pag., Aizpute Objekts: "Platjoslas jeb ļoti augstas veiktspējas tīklu "pēdējās jūdzes" infrastruktūras attīstība Kurzemes reģionā" Pasūtītājs: SIA "OSTKOM" Darba reģ.Nr. OSTKOM-5-2024/AF		Lapas 15
B&B RUKTŪRA			Topogrāfiskais plāns ar pazemes komunikācijām		Lapa
a	O.Bartaševiča			20.05.2025.	
āfs	O.Bartaševiča		Mērogs 1:500	20.05.2025.	14

0,60 m d=40mm 0,80 m d=40mm

Bez mēroga

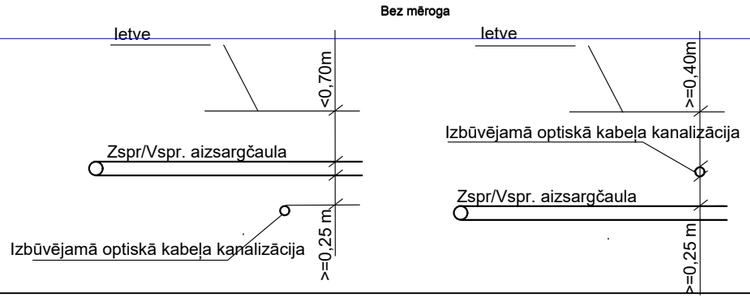

1. Sķērsojuma vietā minimālais attālums starp EST izbūvētām komunikācijām un ST Zspr/Vspr. izbūvētām komunikācijām elektrokabeļiem 0,25 m.
2. izsaucot uz vietas parstāvi un atsurfējot kabeļus tiek precizēts to sķērsosanas dziļums.
3. Sķērsojumu vietā elektropārvades kabeļus paredzēt papildus mehāniski aizsargāt ievietot dalītās caurulēs.

				2.4.1.2.i. Platjoslas jeb ļoti augstas veiktspējas tīklu "pēdējās jūdzes" infrastruktūras attīstība			
				Elektronisko sakaru tīkla izbūve līdz īpašumu robežām Aizpute (2.daļa), Aizputes pagasts, Dienvidkurzemes novads	Stadija	Mērogs	Lapa	Lapas
Proj. vadītājs	J. Patmalnieks					1:500	43	52
				Rasējums : Ģenerālais plāns ar EST novietojumu			

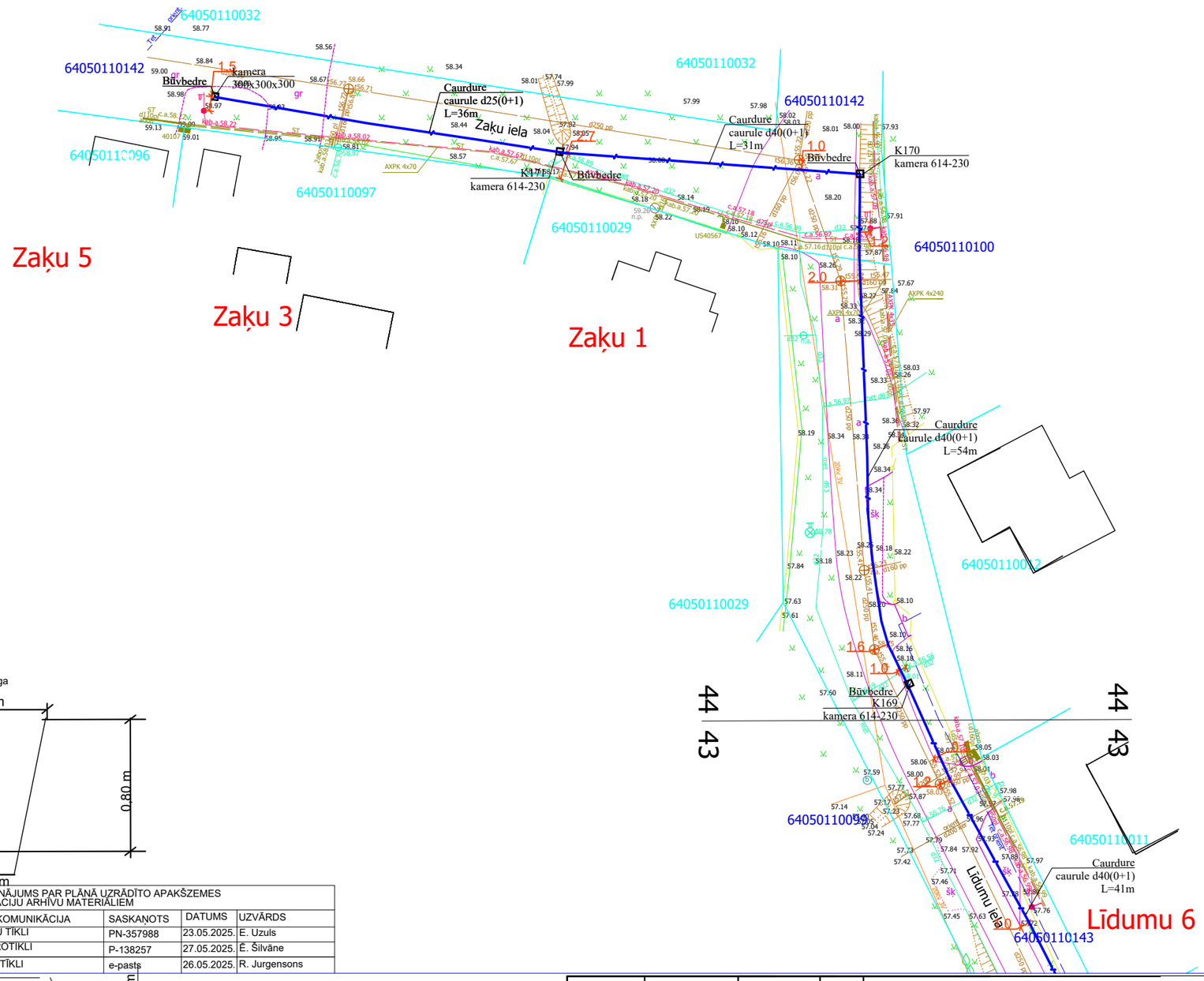

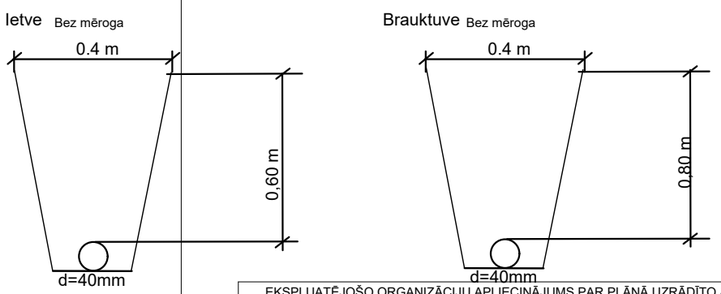

EKSPLUATĒJOŠO ORGANIZĀCIJU APLIECINĀJUMS PAR PLĀNĀ UZRĀDĪTO APAKŠZEMES KOMUNIKĀCIJU ATBILSTĪBU SO ORGANIZĀCIJU ARHĪVU MATERIĀLIEM				
ORGANIZĀCIJA	KOMUNIKĀCIJA	SASKAŅOTS	DATUMS	UZVĀRDS
SIA "TET"	SAKARU TĪKLI	PN-357988	23.05.2025.	E. Uzuls
A/S "SADALES TĪKLS"	ELEKTROTĪKLI	P-138257	27.05.2025.	Ē. Šilvāne
SIA "Latvijas Propāna gāze"	GĀZES TĪKLI	e-pasts	26.05.2025.	R. Jurgensons

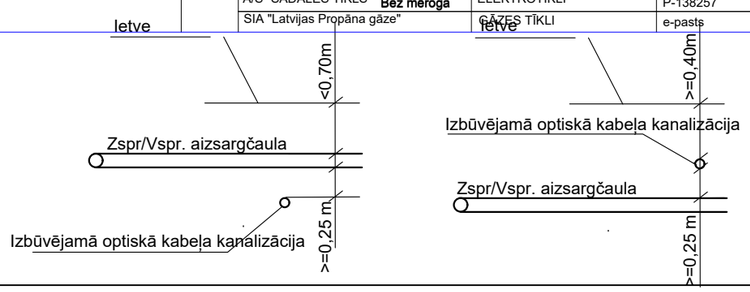

1. Sķērsojuma vietā minimālais attālums starp EST izbūvētām komunikācijām un ST Zspr/Vspr. izbūvētām komunikācijām elektrokabeļiem 0,25 m.
2. izsaucot uz vietas parstāvi un atsurfējot kabeļus tiek precizēts to sķērsosanas dziļums.
3. Sķērsojumu vietā elektropārvades kabeļus paredzēt papildus mehāniski aizsargāt ievietot dalītās caurulēs.

Proj. vadītājs	J. Patmalnieks		

2.4.1.2.i. Platjoslas jeb ļoti augstas veiktspējas tīklu "pēdējās jūdzes" infrastruktūras attīstība

Eiropas Savienība 2027 Ekonomikas attīstības rīkos

Elektronisko sakaru tīkla izbūve
līdz īpašumu robežām Aizpute (2.daļa),
Aizputes pagasts, Dienvidkurzemes novads

Rasējums : Ģenerālais plāns ar EST novietojumu

Stadija	Mērogs	Lapa	Lapas
	1:500	44	52

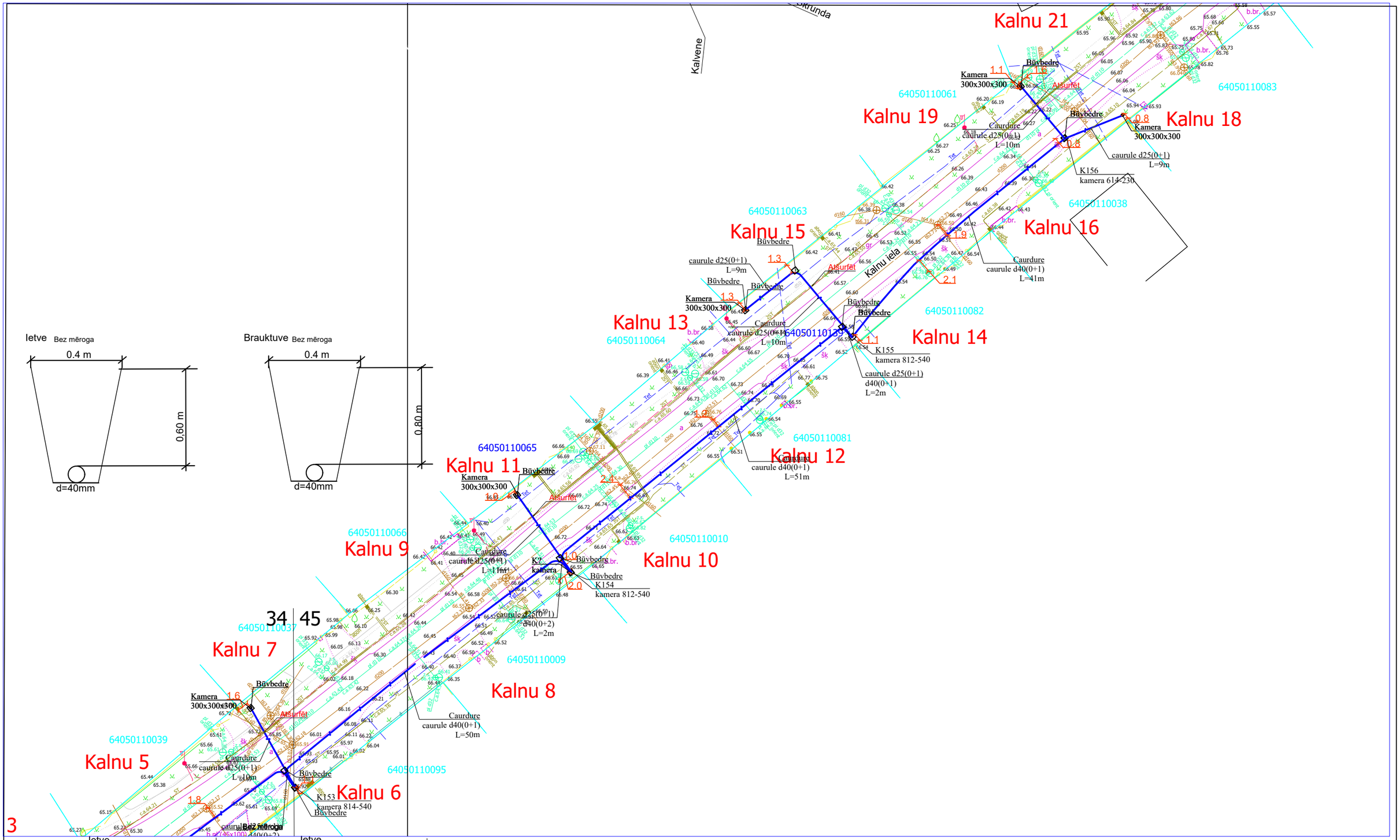

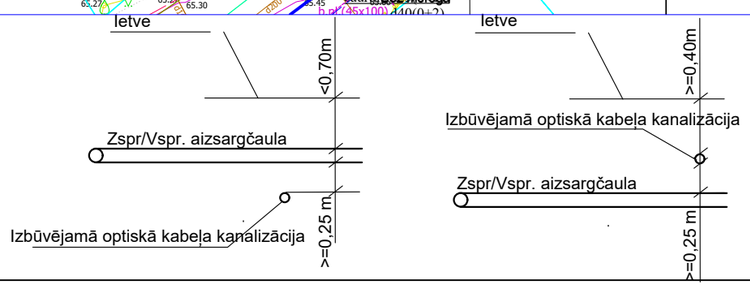

1. Sķērsojuma vietā minimālais attālums starp EST izbūvētām komunikācijām un ST Zspr/Vspr. izbūvētām komunikācijām elektrokabeļiem 0,25 m.
2. izsaucot uz vietas parstāvi un atsurfējot kabeļus tiek precizēts to sķērsosanas dziļums.
3. Sķērsojumu vietā elektropārvades kabeļus paredzēt papildus mehāniski aizsargāt ievietot dalītās caurulēs.

				2.4.1.2.i. Platjoslas jeb ļoti augstas veiktspējas tīklu "pēdējās jūdzes" infrastruktūras attīstība				
Proj. vadītājs	J. Patmalnieks			Elektronisko sakaru tīkla izbūve līdz īpašumu robežām Aizpute (2.daļa), Aizputes pagasts, Dienvidkurzemes novads	Stadija	Mērogs	Lapa	Lapas
						1:500	45	52
				Rasējums : Ģenerālais plāns ar EST novietojumu				

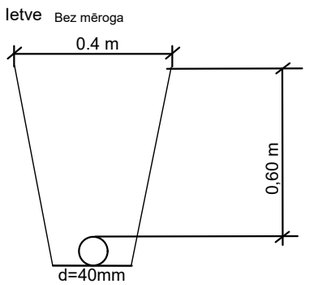

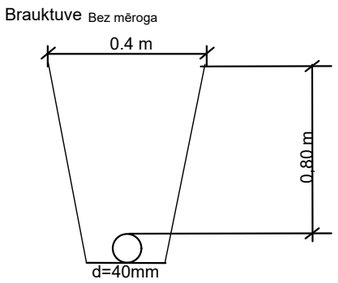

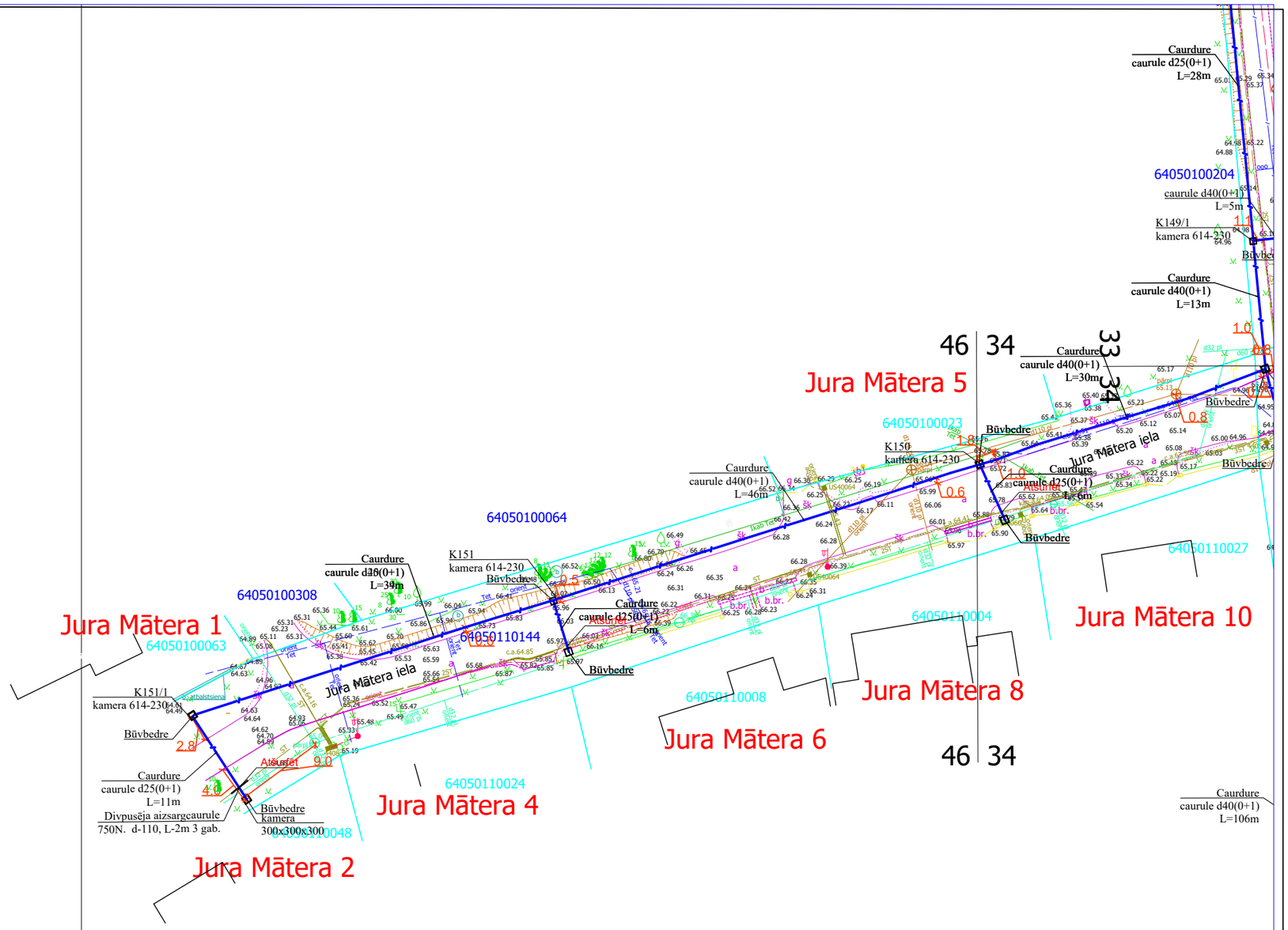

Bez mēroga

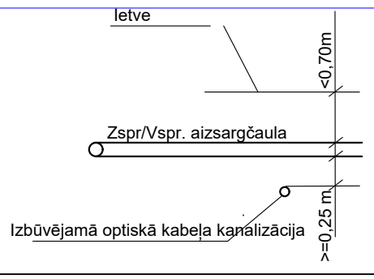

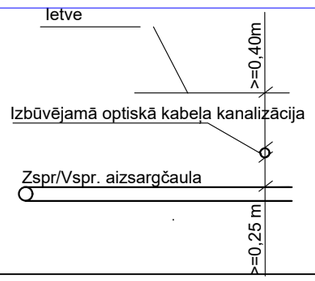

1. Sķērsojuma vietā minimālais attālums starp EST izbūvētām komunikācijām un ST Zspr/Vspr. izbūvētām komunikācijām elektrokabeļiem 0,25 m.
2. Izsaucot uz vietas parstāvi un atsurfējot kabeļus tiek precizēts to sķērsosanas dziļums.
3. Sķērsojumu vietā elektropārvades kabeļus paredzēt papildus mehāniski aizsargāt ievietot dalītās caurulēs.

				2.4.1.2.i. Platjoslas jeb ļoti augstas veiktspējas tīklu "pēdējās jūdzes" infrastruktūras attīstība			
				Elektronisko sakaru tīkla izbūve līdz īpašumu robežām Aizpute (2.daļa), Aizputes pagasts, Dienvidkurzemes novads	Stadija	Mērogs	Lapa	Lapas
Proj. vadītājs	J. Patmalnieks					1:500	46	52
				Rasējums : Ģenerālais plāns ar EST novietojumu			

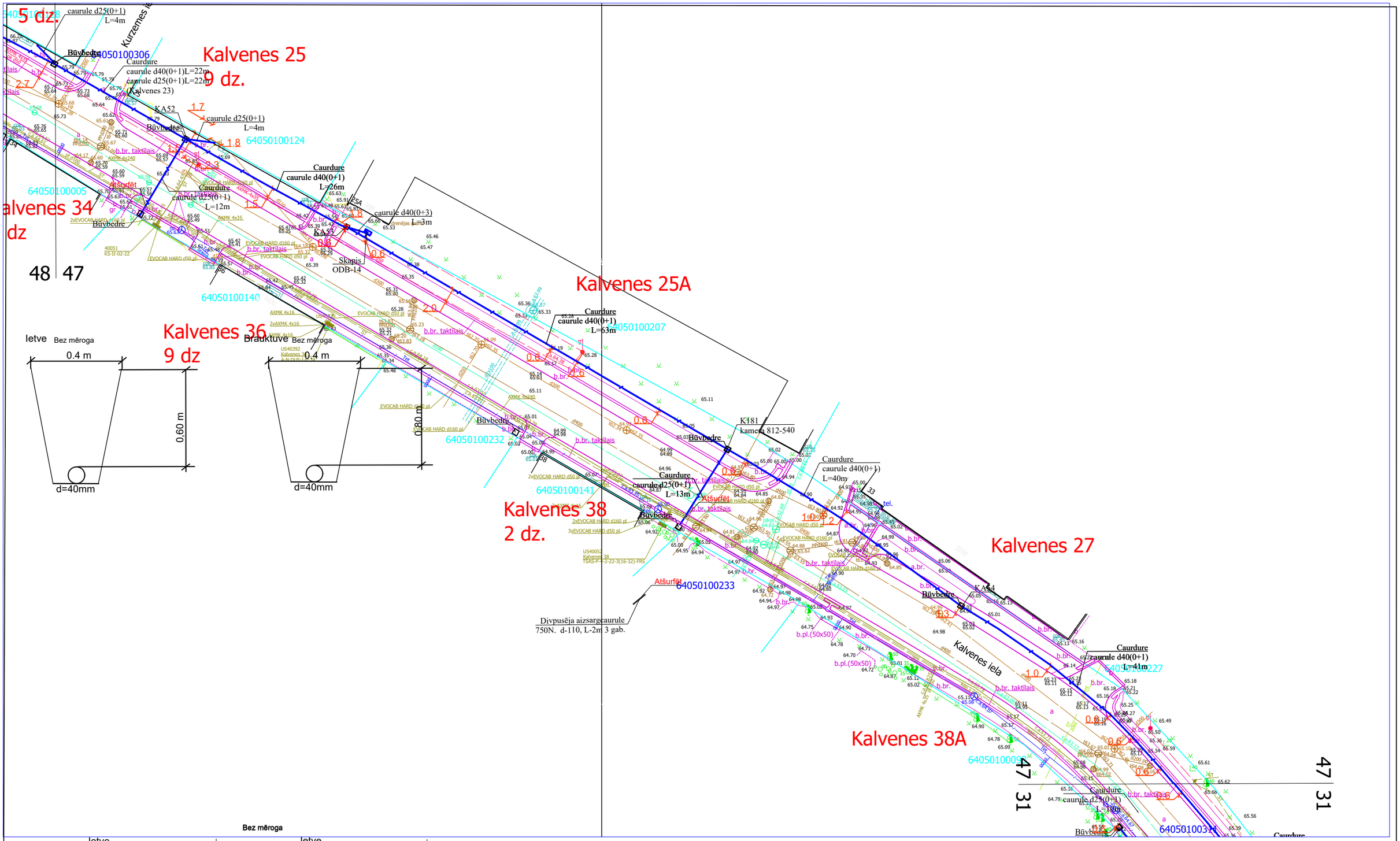

1. Sķērsojuma vietā minimālais attālums starp EST izbūvētām komunikācijām un ST Zspr/Vspr. izbūvētām komunikācijām elektrokabeļiem 0,25 m.
2. izsaucot uz vietas parstāvi un atsurfējot kabeļus tiek precizēts to sķērsosanas dziļums.
3. Sķērsojumu vietā elektropārvades kabeļus paredzēt papildus mehāniski aizsargāt ievietot dalītās caurulēs.

				2.4.1.2.i. Platjoslas jeb ļoti augstas veiktspējas tīklu "pēdējās jūdzes" infrastruktūras attīstība			
Proj. vadītājs	J. Patmalnieks			Elektronisko sakaru tīkla izbūve līdz īpašumu robežām Aizpute (2.daļa), Aizputes pagasts, Dienvidkurzemes novads	Stadija	Mērogs	Lapa	Lapas
						1:500	47	52
				Rasējums : Ģenerālais plāns ar EST novietojumu				

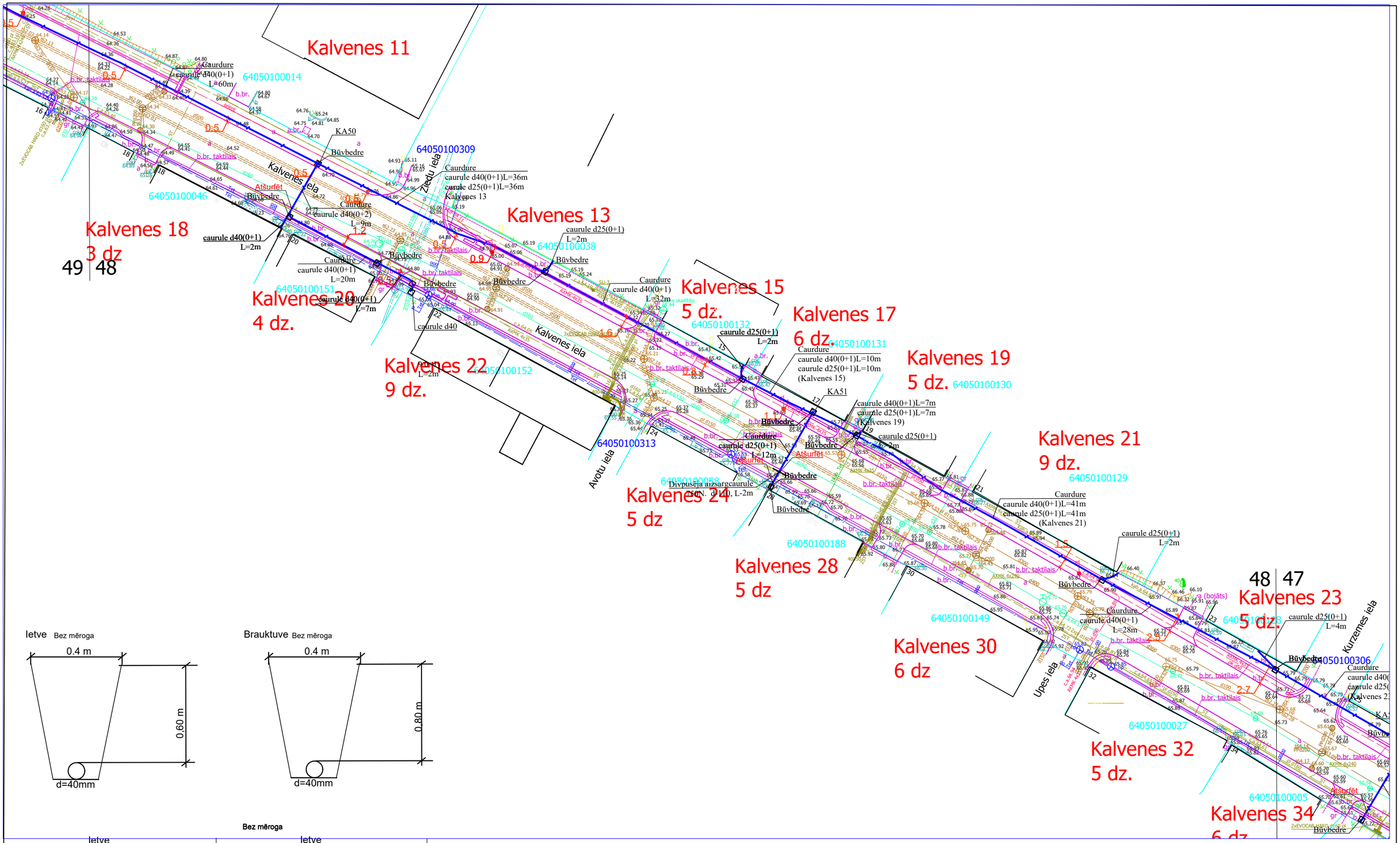

1. Sķērsojuma vietā minimālais attālums starp EST izbūvētām komunikācijām un ST Zspr/Vspr. izbūvētām komunikācijām elektrokabeļiem 0,25 m.
2. izsaucot uz vietas parstāvi un atsurfējot kabeļus tiek precizēts to sķērsosanas dziļums.
3. Sķērsojumu vietā elektropārvades kabeļus paredzēt papildus mehāniski aizsargāt ievietot dalītās caurulēs.

				2.4.1.2.i. Platjoslas jeb ļoti augstas veiktspējas tīklu "pēdējās jūdzes" infrastruktūras attīstība			
				Elektronisko sakaru tīkla izbūve līdz īpašumu robežām Aizpute (2.daļa), Aizputes pagasts, Dienvidkurzemes novads	Stadija	Mērogs	Lapa	Lapas
Proj. vadītājs	J. Patmalnieks					1:500	48	52
				Rasējums : Ģenerālais plāns ar EST novietojumu			

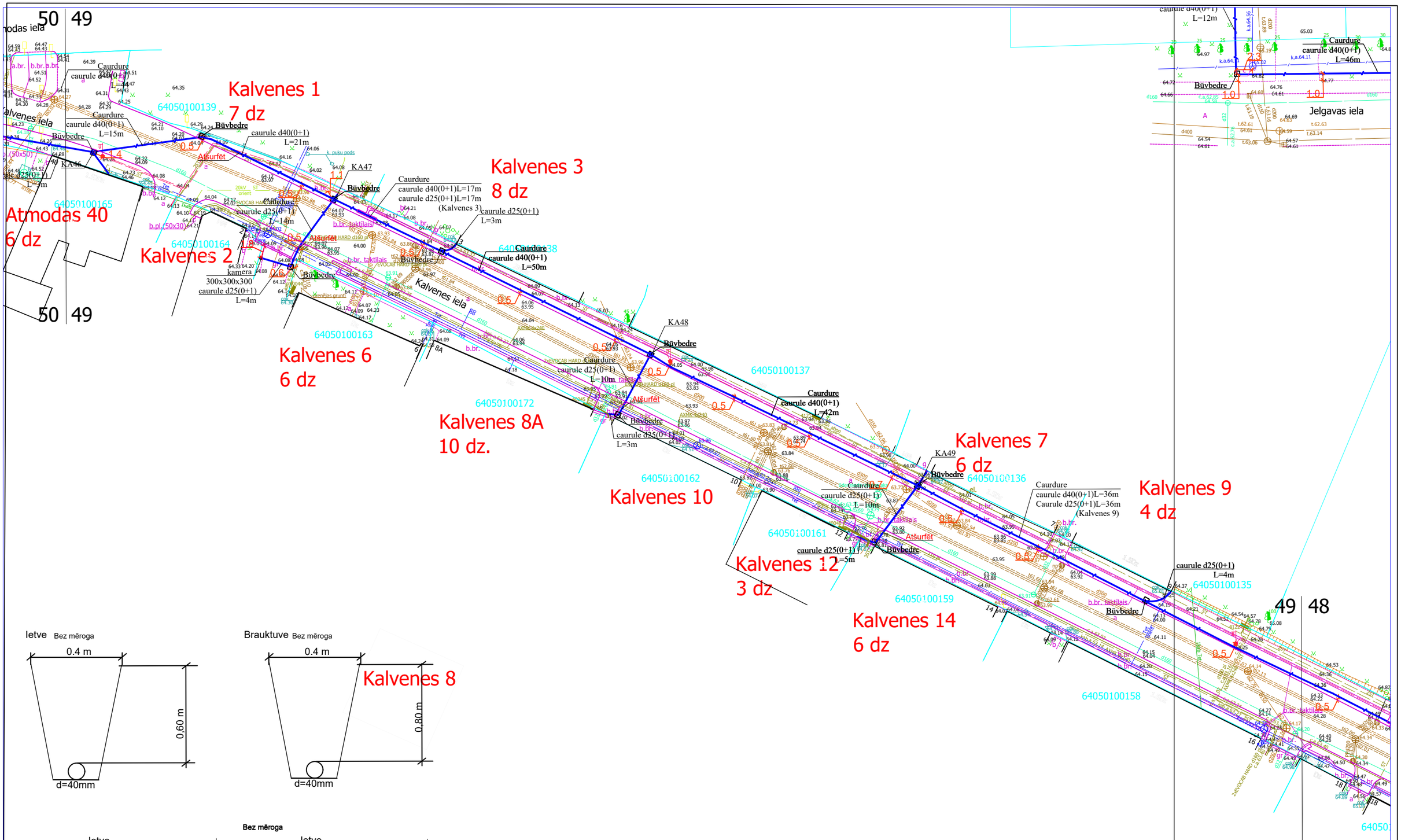

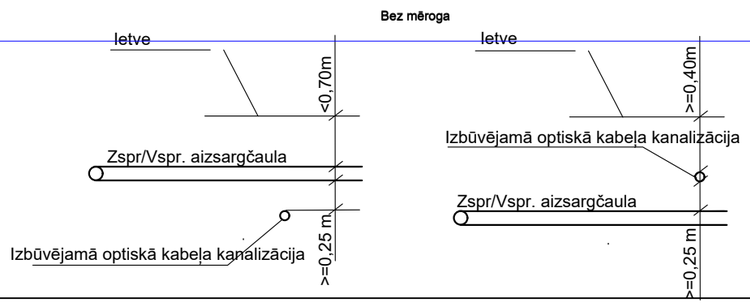

1. Sķērsojuma vietā minimālais attālums starp EST izbūvētām komunikācijām un ST Zspr/Vspr. izbūvētām komunikācijām elektrokabeļiem 0,25 m.
2. izsaucot uz vietas parstāvi un atsurfējot kabeļus tiek precizēts to sķērsosanas dziļums.
3. Sķērsojumu vietā elektropārvades kabeļus paredzēt papildus mehāniski aizsargāt ievietot dalītās caurulēs.

				2.4.1.2.i. Platjoslas jeb ļoti augstas veiktspējas tīklu "pēdējās jūdzes" infrastruktūras attīstība				
				Elektronisko sakaru tīkla izbūve līdz īpašumu robežām Aizpute (2.daļa), Aizputes pagasts, Dienvidkurzemes novads	Stadija	Mērogs	Lapa	Lapas
Proj. vadītājs	J. Patmalnieks					1:500	49	52
				Rasējums : Ģenerālais plāns ar EST novietojumu				

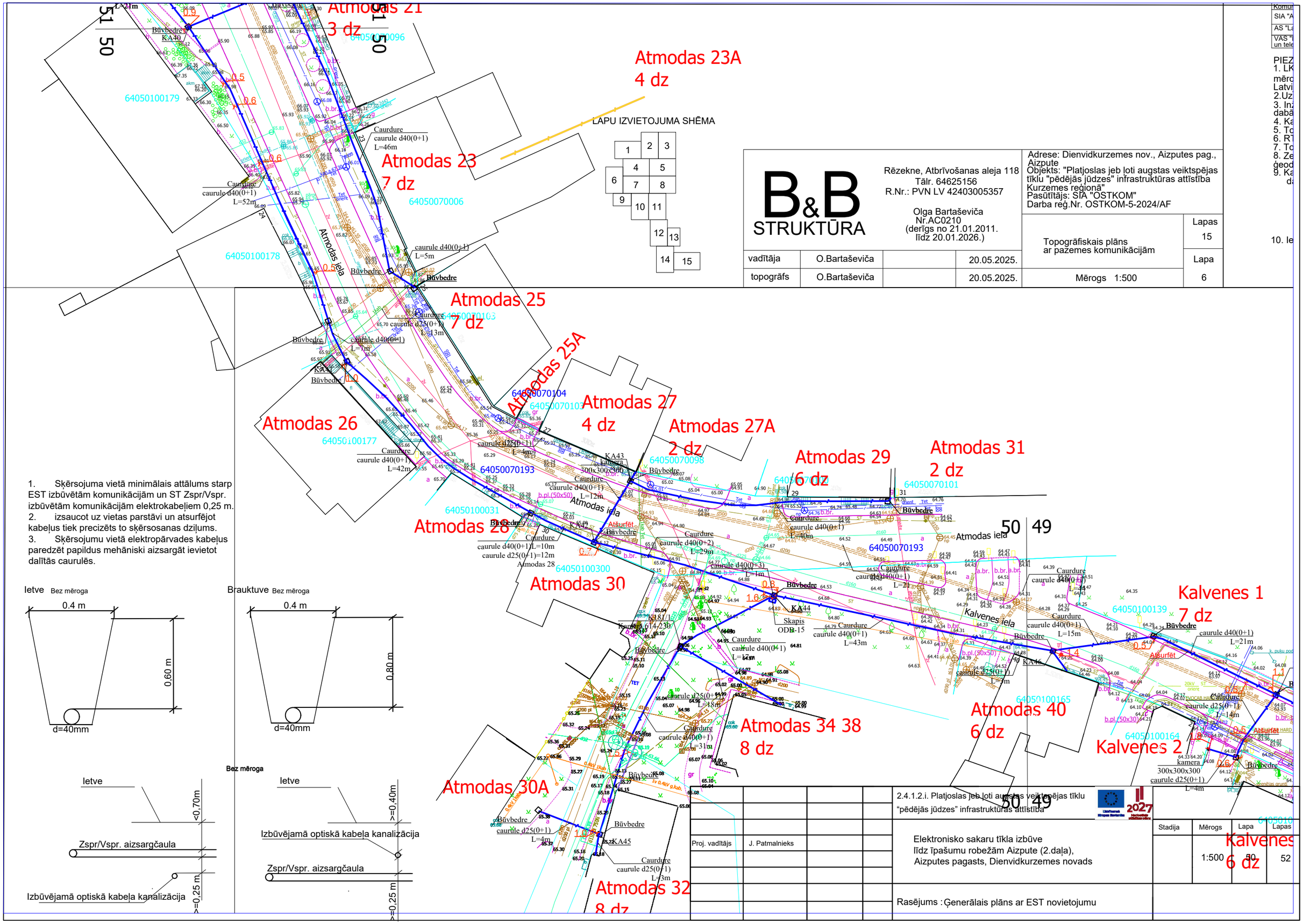

1. Sķērsojuma vietā minimālais attālums starp EST izbūvētām komunikācijām un ST Zspr/Vspr. izbūvētām komunikācijām elektrokabeļiem 0,25 m.
2. izsaucot uz vietas parstāvi un atsurfējot kabeļus tiek precizēts to sķērsosanas dziļums.
3. Sķērsojumu vietā elektropārvades kabeļus paredzēt papildus mehāniski aizsargāt ievietot dalītās caurulēs.

B&B STRUKTŪRA

Rēzekne, Atbrīvošanas aleja 118
Tālr. 64625156
R.Nr.: PVN LV 42403005357

Olga Bartaševiča
Nr.AC0210
(derīgs no 21.01.2011.
līdz 20.01.2026.)

Adrese: Dienvidkurzemes nov., Aizputes pag., Aizpute
Objekts: "Platjoslas jeb ļoti augstas veiktspējas tīklu "pēdējās jūdzes" infrastruktūras attīstība Kurzemes reģionā"
Pasūtītājs: SIA "OSTKOM"
Darba reģ.Nr. OSTKOM-5-2024/AF

vadītāja	O.Bartaševiča		20.05.2025.	Topogrāfiskais plāns ar pazemes komunikācijām	Lapas 15
topogrāfs	O.Bartaševiča		20.05.2025.	Mērogs 1:500	Lapa 6

Komun
SIA "A
AS "La
VAS "
un tele

PIEZ
1. LK
mēro
Latvi
2.Uz
3. Ini
dabā
4. Ka
5. To
6. RT
7. To
8. Ze
ģeod
9. Ka
da
10. Ie

Proj. vadītājs	J. Patmalnieks		

2.4.1.2.i. Platjoslas jeb ļoti augstas veiktspējas tīklu "pēdējās jūdzes" infrastruktūras attīstība

Elektronisko sakaru tīkla izbūve
līdz īpašumu robežām Aizpute (2.daļa),
Aizputes pagasts, Dienvidkurzemes novads

Rasējums : Ģenerālais plāns ar EST novietojumu

Stadija	Mērogs	Lapa	Lapas
	1:500	50	52

6405010
Kalvenes

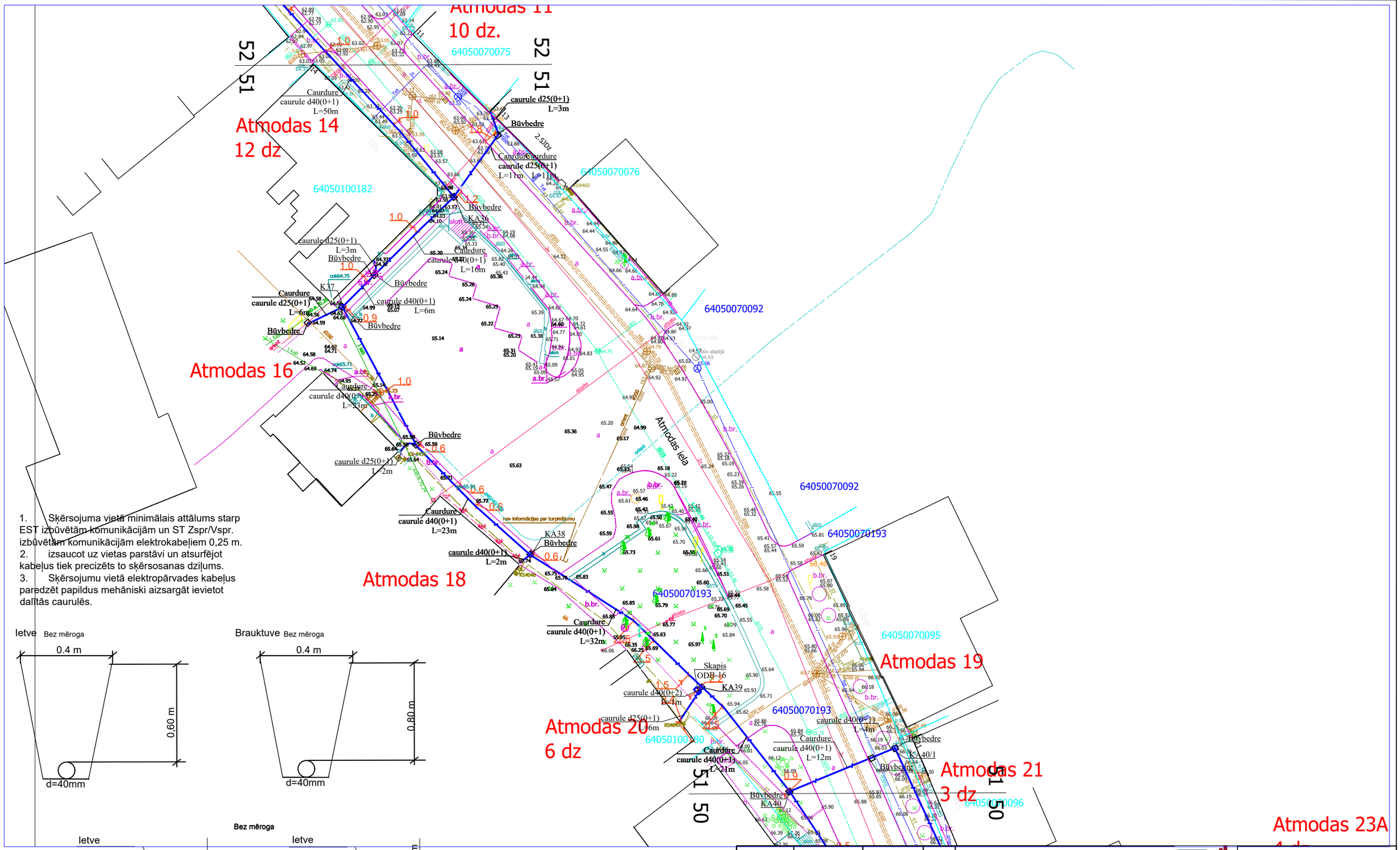

1. Sķērsojuma vietā minimālais attālums starp EST izbūvētām komunikācijām un ST Zspr/Vspr. izbūvētām komunikācijām elektrokabeļiem 0,25 m.
2. izsaucot uz vietas parstāvi un atsurfējot kabeļus tiek precizēts to sķērsosanas dziļums.
3. Sķērsojumu vietā elektropārvades kabeļus paredzēt papildus mehāniski aizsargāt ievietot dalītās caurulēs.

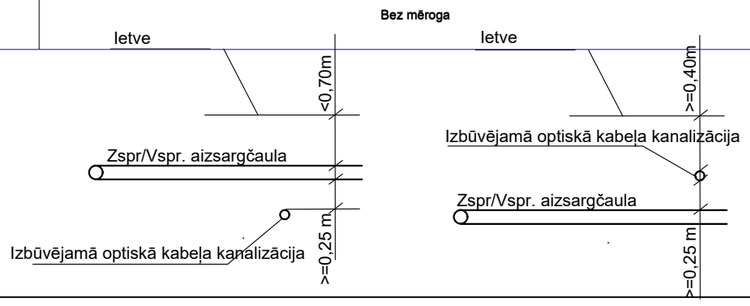

Proj. vadītājs	J. Patmalnieks		

2.4.1.2.i. Platjoslas jeb ļoti augstas veiktspējas tīklu "pēdējās jūdzes" infrastruktūras attīstība

Elektronisko sakaru tīkla izbūve
līdz īpašumu robežām Aizpute (2.daļa),
Aizputes pagasts, Dienvidkurzemes novads

Rasējums : Ģenerālais plāns ar EST novietojumu

Stadija	Mērogs	Lapa	Lapas
	1:500	51	52

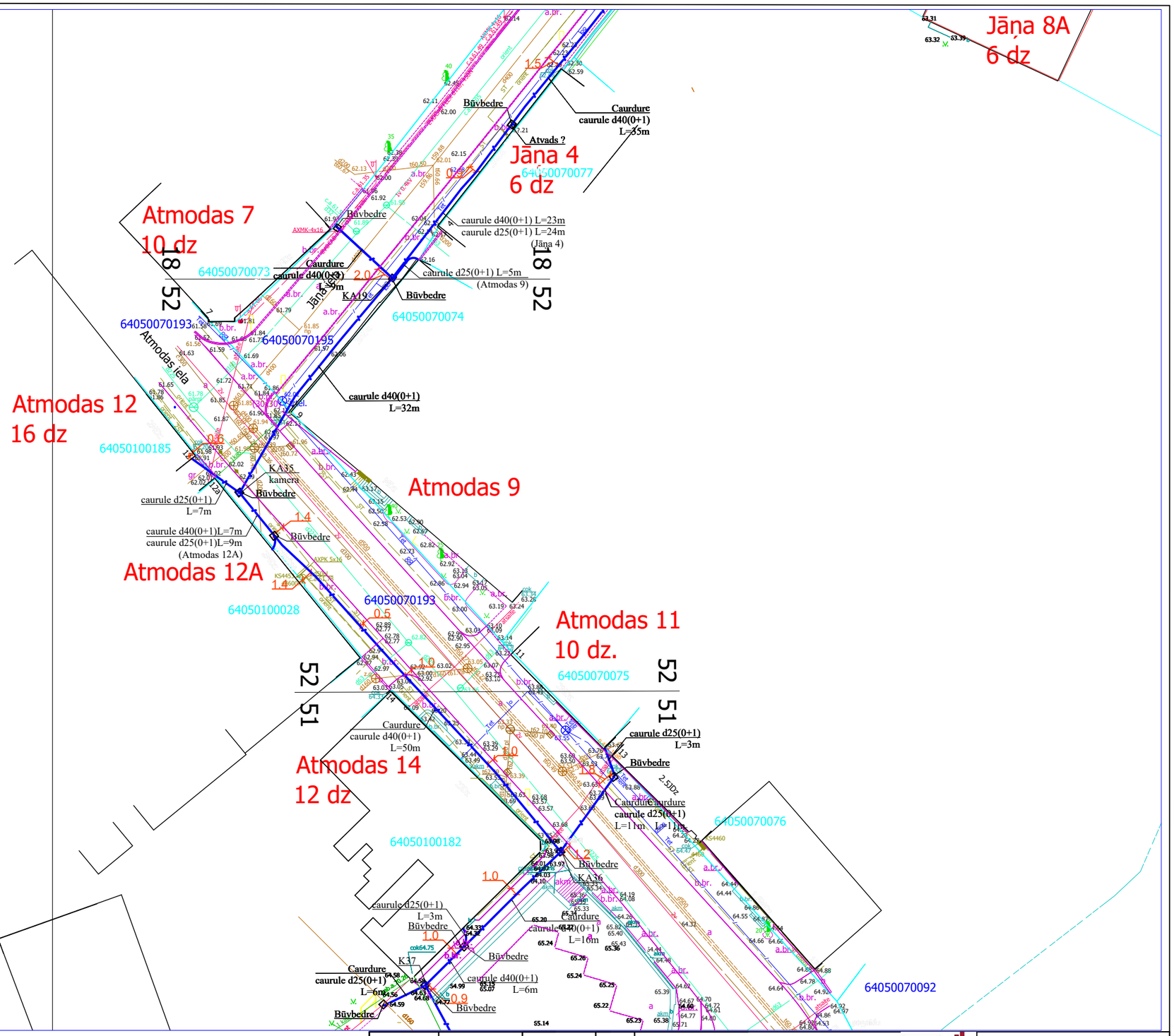

1. Sķērsojuma vietā minimālais attālums starp EST izbūvētām komunikācijām un ST Zspr/Vspr. izbūvētām komunikācijām elektrokabeļiem 0,25 m.
2. izsaucot uz vietas parstāvi un atsurfējot kabeļus tiek precizēts to sķērsosanas dziļums.
3. Sķērsojumu vietā elektropārvades kabeļus paredzēt papildus mehāniski aizsargāt ievietot dalītās caurulēs.

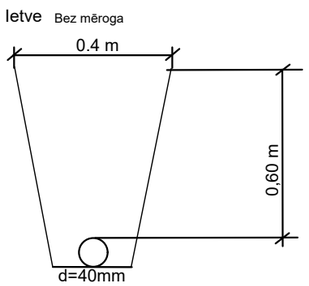

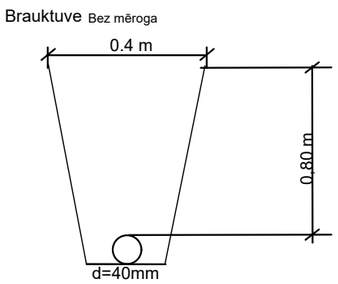

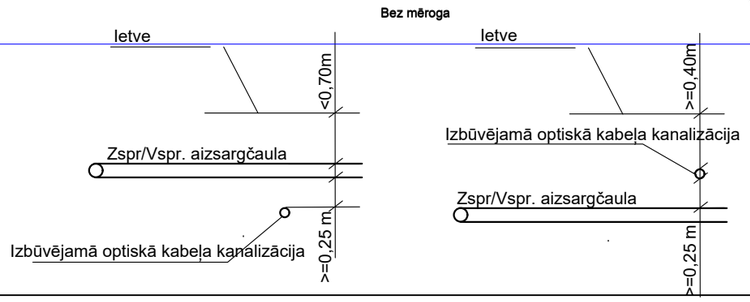

				2.4.1.2.i. Platjoslas jeb ļoti augstas veiktspējas tīklu "pēdējās jūdzes" infrastruktūras attīstība			
Proj. vadītājs	J. Patmalnieks			Elektronisko sakaru tīkla izbūve līdz īpašumu robežām Aizpute (2.daļa), Aizputes pagasts, Dienvidkurzemes novads	Stadija	Mērogs 1:500	Lapa 52 / Lapas 52
				Rasējums : Ģenerālais plāns ar EST novietojumu			