
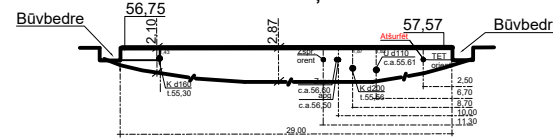


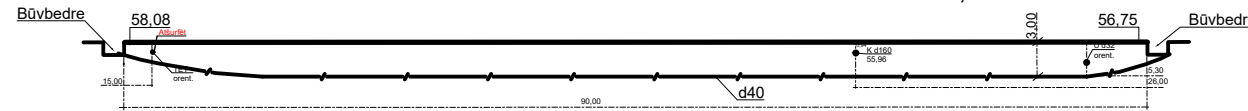
\* Pirms caurdures veikšanas izsaukt komunikāciju pārstāvjus, kuru komunikāciju aizsargoslā tiks veikti būvdarbi, komunikāciju atrašanās vietas un dziļuma precizēšanai.  
 \*Atšurfēt komunikācijas, kuru aizsargoslā atradīsies būvbedre.  
 \*Saskaņā ar caurdures plānu un komunikāciju pārstāvju prasībām atšurfēt norādītās komunikācijas.

		2.4.1.2.i.Platjoslas jeb ļoti augstas veiktspējas tīklu "pēdējās jūdzes" infrastruktūras attīstība			
Proj. vadītājs	J. Patmalnieks	18.03.25.	Elektronisko sakaru tīkla izbūve līdz īpašumu robežām Aizpute (1. daļa), Aizputes pagasts, Dienvidkurzemes novads		
Rasējums : caurdures plāns			Stadija	Mērogs	Lapa
					01
					Lapas
					13

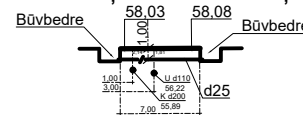
Aizpute, Aizputes pagasts, Dienvidkurzemes novads  
caurdure Raiņa bulvāris 35 - K06



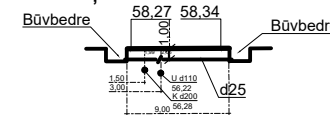
Aizpute, Aizputes pagasts, Dienvidkurzemes novads  
caurdure Robežu iela - Raiņa bulvāris 35



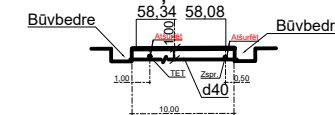
Aizpute, Aizputes pagasts, Dienvidkurzemes novads  
caurdure Raiņa bulv. 46 - Raiņa bulv. 35



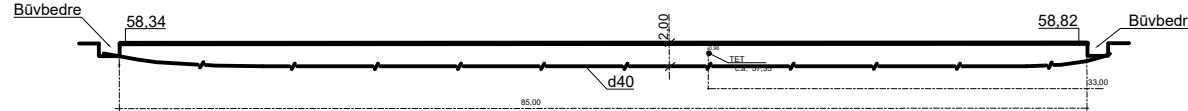
Aizpute, Aizputes pagasts, Dienvidkurzemes novads  
caurdure Raiņa bulv. 50 - K08



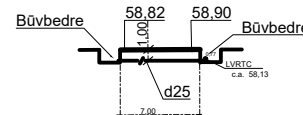
Aizpute, Aizputes pagasts, Dienvidkurzemes novads  
caurdure K08 - Raiņa bulv. 35



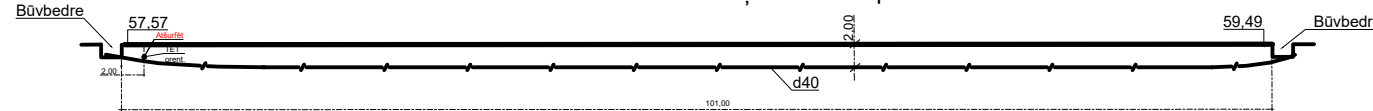
Aizpute, Aizputes pagasts, Dienvidkurzemes novads  
caurdure Robežu iela 6 - 8



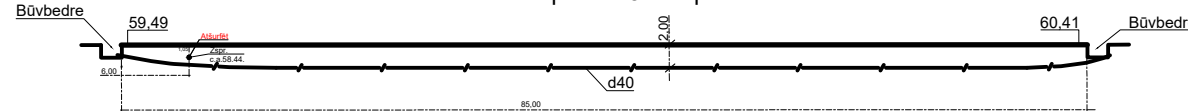
Aizpute, Aizputes pagasts, Dienvidkurzemes novads  
caurdure Robežu iela 8 - 11



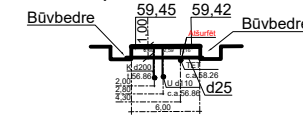
Aizpute, Aizputes pagasts, Dienvidkurzemes novads  
caurdure Raiņa bulv. - Liepu 5



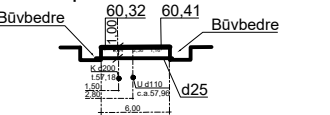
Aizpute, Aizputes pagasts, Dienvidkurzemes novads  
caurdure Liepu iela 5 - Liepu iela 7



Aizpute, Aizputes pagasts, Dienvidkurzemes novads  
caurdure Liepu iela 4 - 5

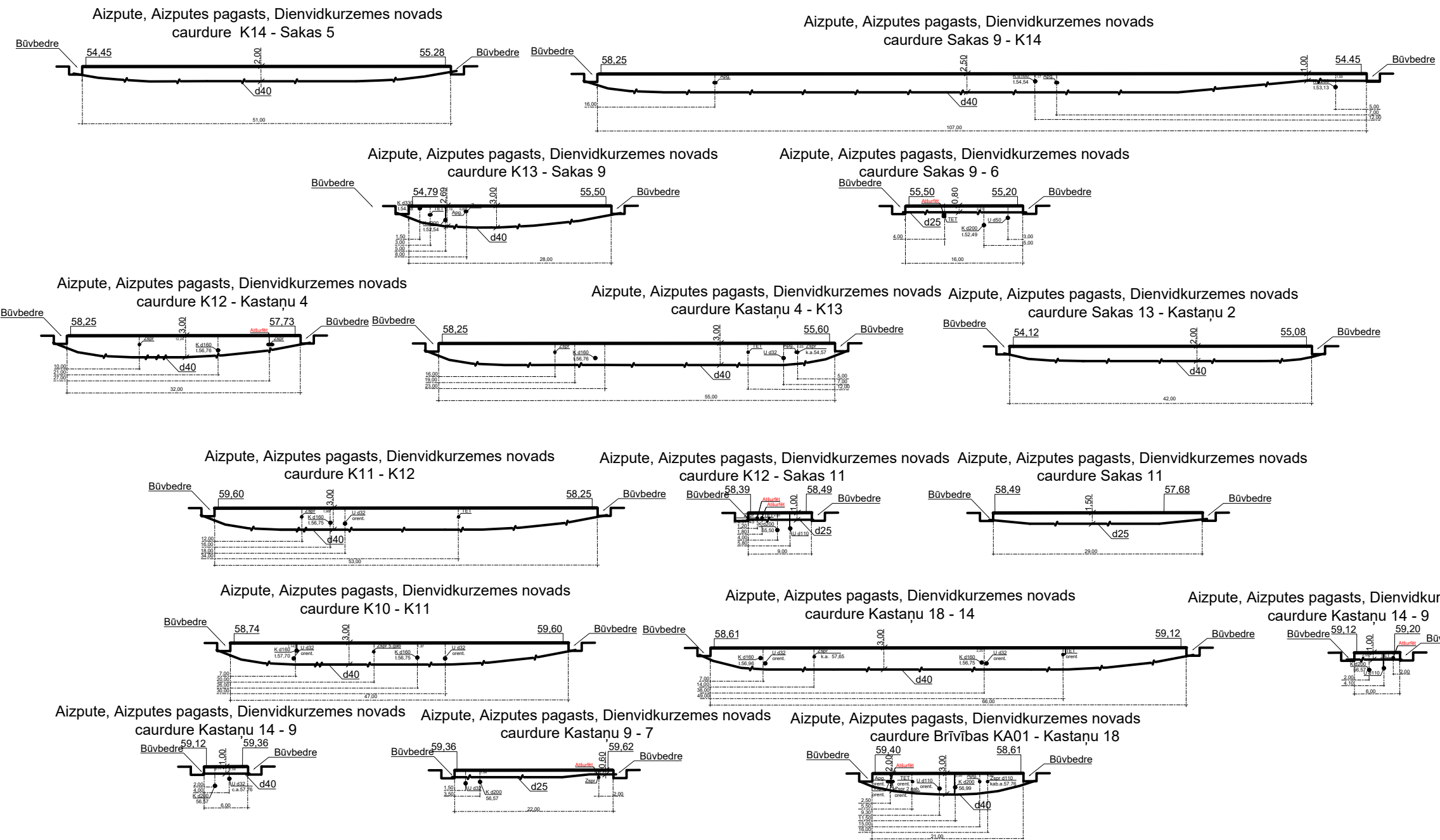


Aizpute, Aizputes pagasts, Dienvidkurzemes novads  
caurdure Liepu iela 6 - 7




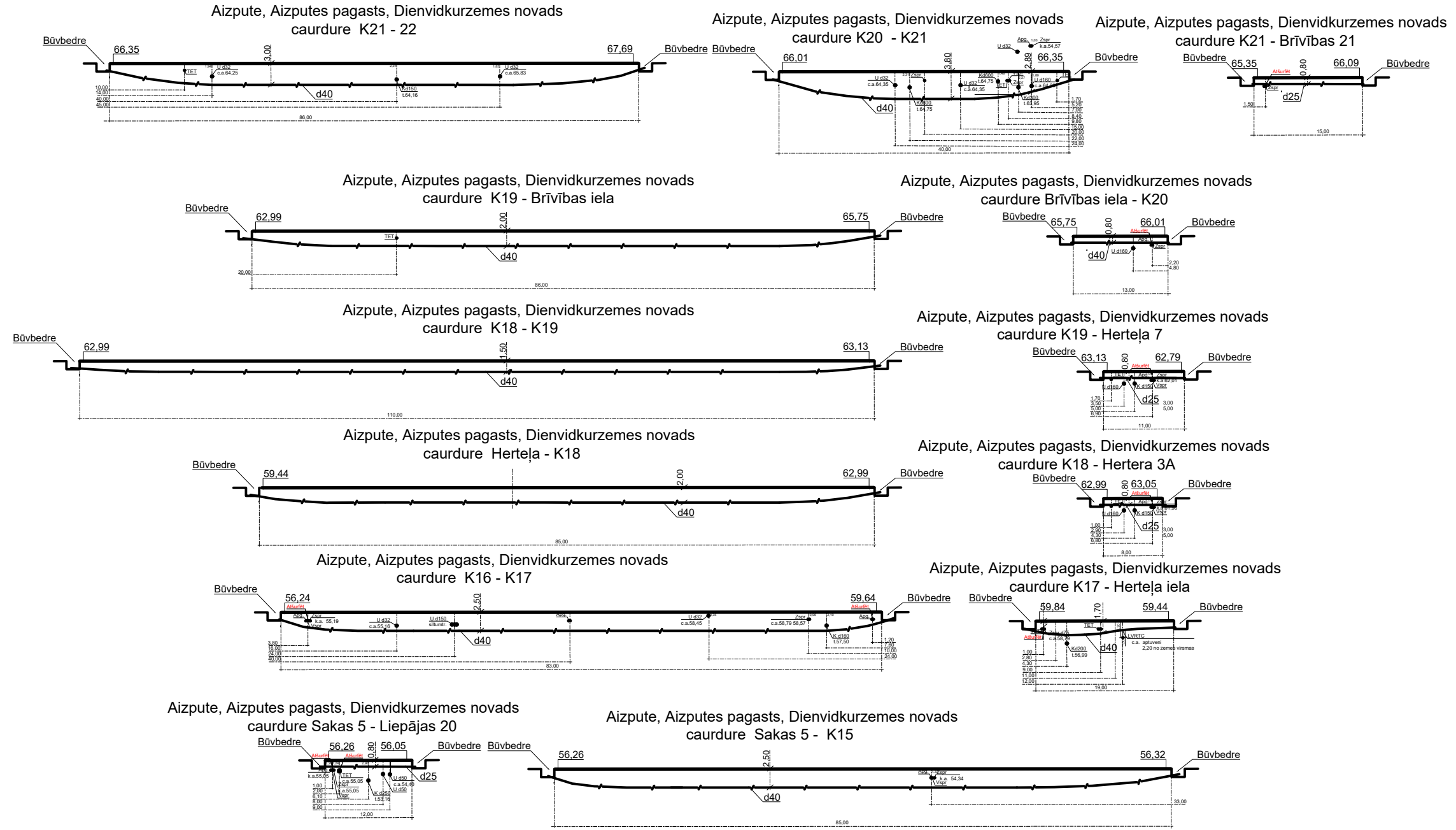
\* Pirms caurdures veikšanas izsaukt komunikāciju pārstāvjus, kuru komunikāciju aizsargjoslā tiks veikti būvdarbi, komunikāciju atrašanās vietas un dziļuma precizēšanai.  
\* Atšurfēt komunikācijas, kuru aizsargjoslā atradīsies būvbedre.  
\* Saskaņā ar caurdures plānu un komunikāciju pārstāvju prasībām atšurfēt norādītās komunikācijas.

			2.4.1.2.i.Platjoslas jeb ļoti augstas veiktspējas tīklu "pēdējās jūdzes" infrastruktūras attīstība	
Proj. vadītājs	J. Patmalnieks	18.03.25.	Elektronisko sakaru tīkla izbūve līdz īpašumu robežām Aizpute (1. daļa), Aizputes pagasts, Dienvidkurzemes novads	Stadija
			Rasējums : caurdures plāns	Mērogs
				Lapa
				Lapas
				02
				13





\* Pirms caurdures veikšanas izsaukt komunikāciju pārstāvjus, kuru komunikāciju aizsargoslā tiks veikti būvdarbi, komunikāciju atrašanās vietas un dziļuma precizēšanai.  
 \*Atšurfēt komunikācijas, kuru aizsargoslā atradīsies būvbedrē.  
 \*Saskaņā ar caurdures plānu un komunikāciju pārstāvju prasībām atšurfēt norādītās komunikācijas.

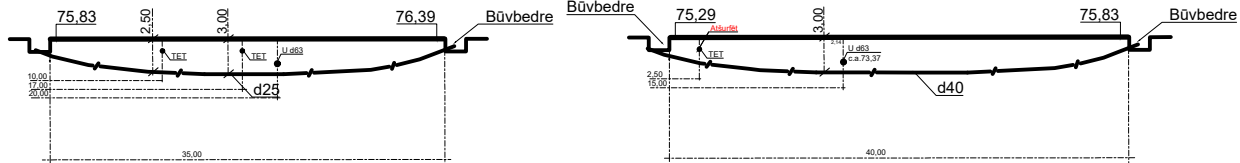
		2.4.1.2.i.Platjoslas jeb ļoti augstas veiktspējas tīklu "pēdējās jūdzes" infrastruktūras attīstība			
Proj. vadītājs	J. Patmalnieks	18.03.25.	Elektronisko sakaru tīkla izbūve līdz īpašumu robežām Aizpute (1. daļa), Aizputes pagasts, Dienvidkurzemes novads		
			Stadija	Mērogs	Lapa
					03
			Lapas		
			13		
			Rasējums : caurdures plāns		



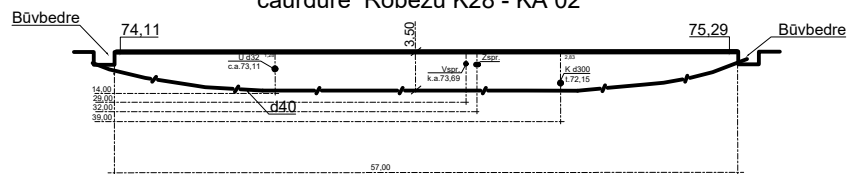
\* Pirms caurdures veikšanas izsaukt komunikāciju pārstāvjus, kuru komunikāciju aizsargjoslā tiks veikti būvdarbi, komunikāciju atrašanās vietas un dziļuma precizēšanai.  
 \* Atšurfēt komunikācijas, kuru aizsargjoslā atradīsies būvbedre.  
 \* Saskaņā ar caurdures plānu un komunikāciju pārstāvju prasībām atšurfēt norādītās komunikācijas.

		2.4.1.2.i.Platjoslas jeb ļoti augstas veiktspējas tīklu "pēdējās jūdzes" infrastruktūras attīstība		 				
Proj. vadītājs	J. Patmalnieks	18.03.25.	Elektronisko sakaru tīkla izbūve līdz īpašumu robežām Aizpute (1. daļa), Aizputes pagasts, Dienvidkurzemes novads		Stadija	Mērogs	Lapa	Lapas
			Rasējums : caurdures plāns				04	13

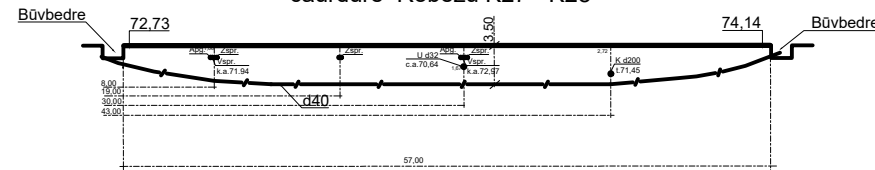
Aizpute, Aizputes pagasts, Dienvidkurzemes novads Aizpute, Aizputes pagasts, Dienvidkurzemes novads  
caurdure Robežu K29 - Robežu 27 caurdure Robežu KA 02 - K29



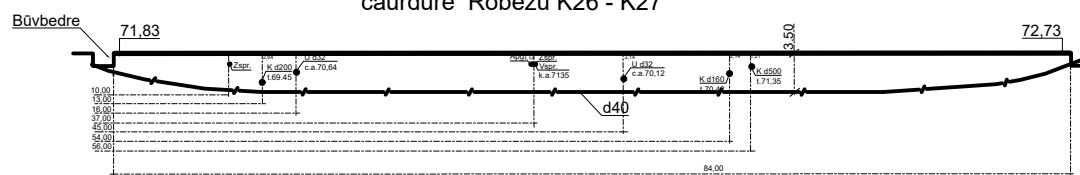
Aizpute, Aizputes pagasts, Dienvidkurzemes novads  
caurdure Robežu K28 - KA 02



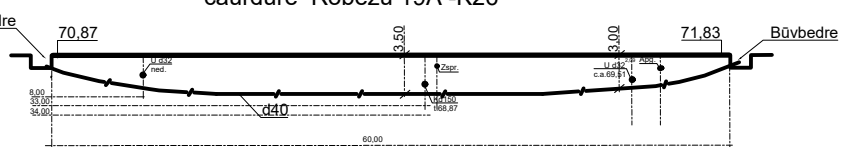
Aizpute, Aizputes pagasts, Dienvidkurzemes novads  
caurdure Robežu K27 - K28



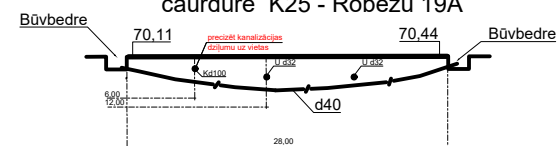
Aizpute, Aizputes pagasts, Dienvidkurzemes novads  
caurdure Robežu K26 - K27



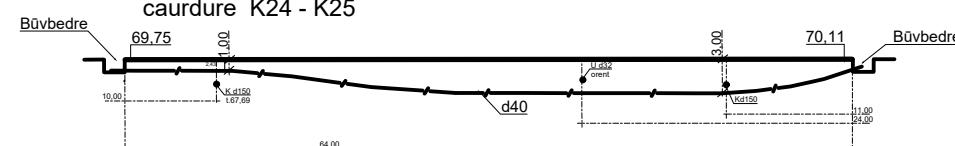
Aizpute, Aizputes pagasts, Dienvidkurzemes novads  
caurdure Robežu 19A -K26



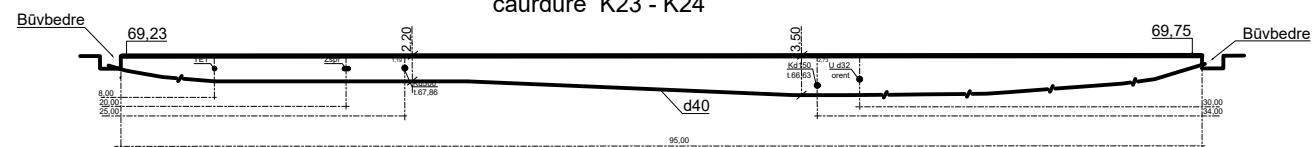
Aizpute, Aizputes pagasts, Dienvidkurzemes novads  
caurdure K25 - Robežu 19A



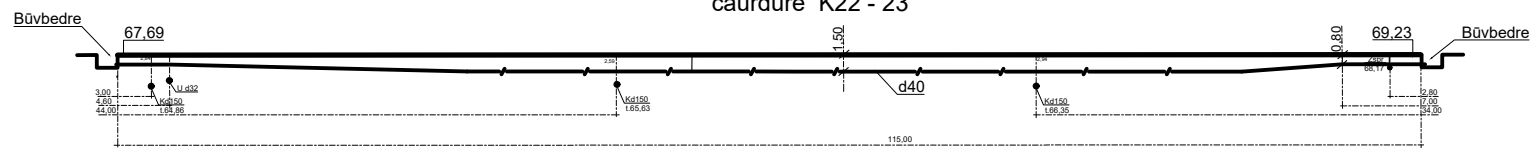
Aizpute, Aizputes pagasts, Dienvidkurzemes novads  
caurdure K24 - K25



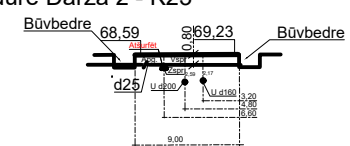
Aizpute, Aizputes pagasts, Dienvidkurzemes novads  
caurdure K23 - K24





Aizpute, Aizputes pagasts, Dienvidkurzemes novads  
caurdure K22 - 23

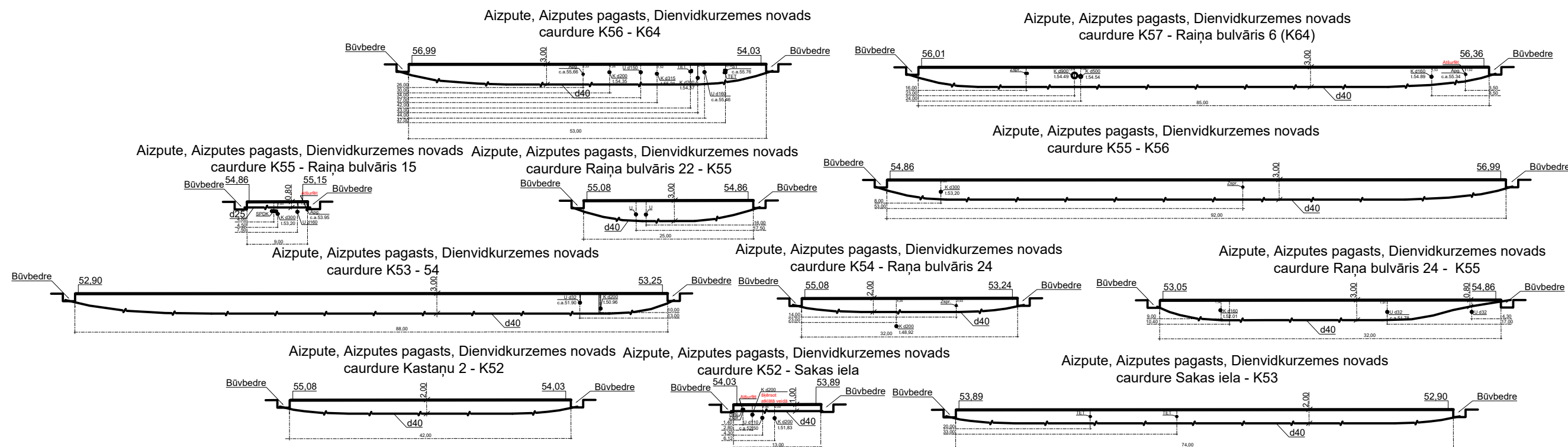


Aizpute, Aizputes pagasts, Dienvidkurzemes novads  
caurdure Dārza 2 - K23



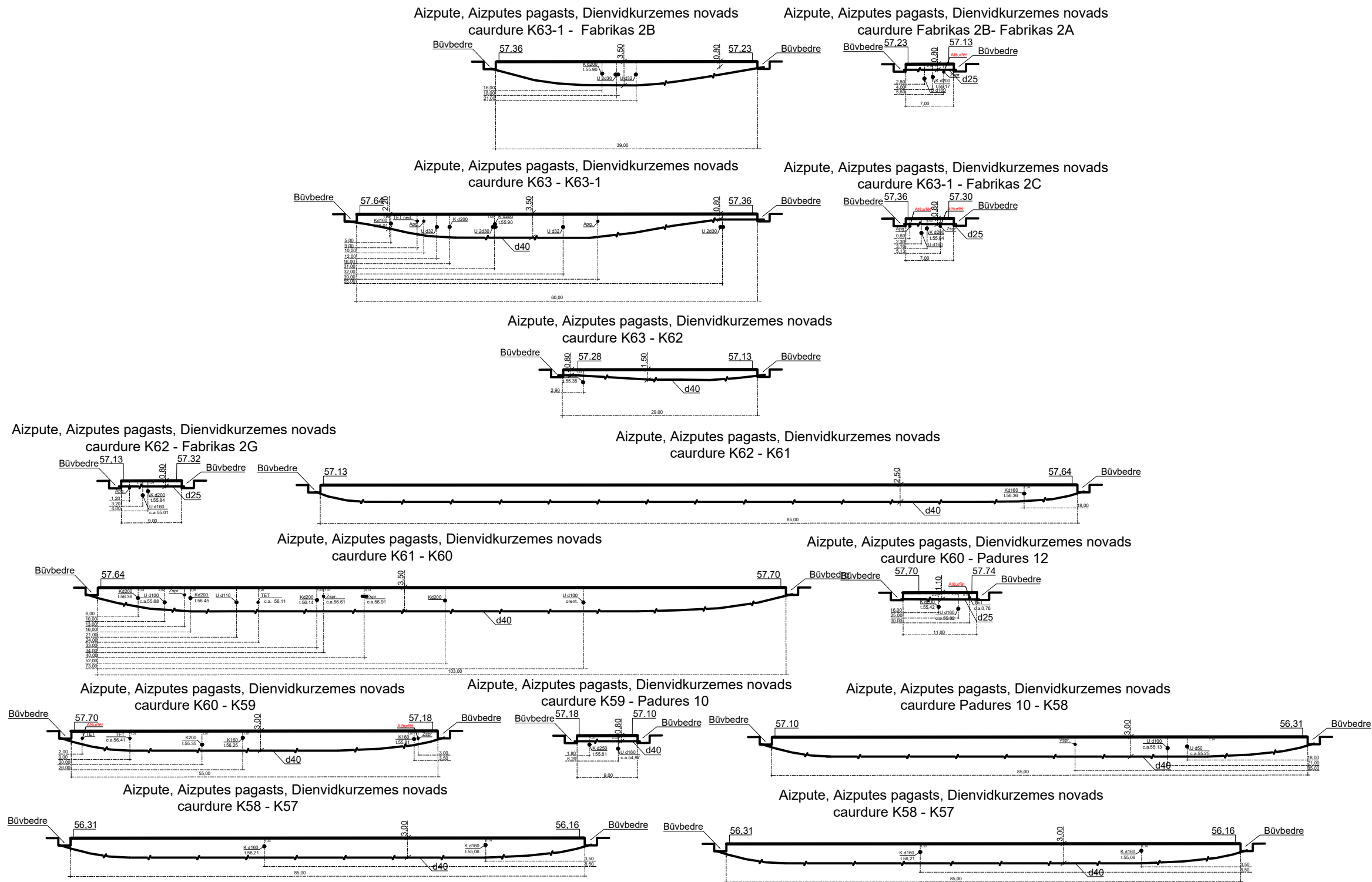
\* Pirms caurdures veikšanas izsaukt komunikāciju pārstāvjus, kuru komunikāciju aizsargjoslā tiks veikti būvdarbi, komunikāciju atrašanās vietas un dziļuma precizēšanai.  
\* Atšurfēt komunikācijas, kuru aizsargjoslā atradīsies būvbedre.  
\* Saskaņā ar caurdures plānu un komunikāciju pārstāvju prasībām atšurfēt norādītās komunikācijas.

			2.4.1.2.i.Platjoslas jeb ļoti augstas veiktspējas tīklu "pēdējās jūdzes" infrastruktūras attīstība		 		
Proj. vadītājs	J. Patmalnieks	18.03.25.	Elektronisko sakaru tīkla izbūve līdz īpašumu robežām Aizpute (1. daļa), Aizputes pagasts, Dienvidkurzemes novads	Stadija	Mērogs	Lapa	Lapas
						05	13
			Rasējums : caurdures plāns				




\* Pirms caurdures veikšanas izsaukt komunikāciju pārstāvjus, kuru komunikāciju aizsargoslā tiks veikti būvdarbi, komunikāciju atrašanās vietas un dziļuma precizēšanai.  
 \*Atšurfēt komunikācijas , kuru aizsargoslā atradīsies būvbedre.  
 \*Saskaņā ar caurdures plānu un komunikāciju pārstāvju prasībām atšurfēt norādītās komunikācijas.

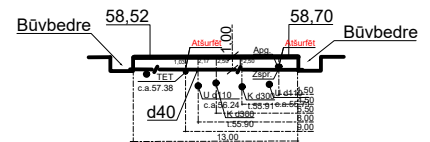
			2.4.1.2.i.Platjoslas jeb ļoti augstas veiktspējas tīklu "pēdējās jūdzes" infrastruktūras attīstība				
Proj. vadītājs	J. Patmalnieks	18.03.25.	Elektronisko sakaru tīkla izbūve līdz īpašumu robežām Aizpute (1. daļa), Aizputes pagasts, Dienvidkurzemes novads		Stadija	Mērogs	Lapa
			Rasējums : caurdures plāns				Lapas
						06	13



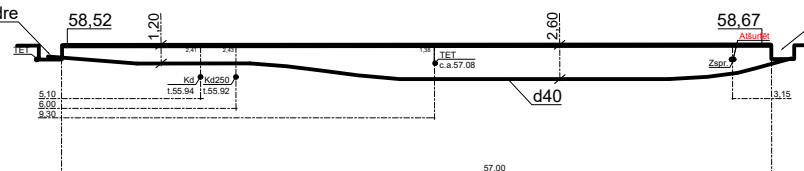
\* Pirms caurdures veikšanas izsaukt komunikāciju pārstāvjus, kuru komunikāciju aizsargjoslā tiks veikti būvdarbi, komunikāciju atrašanās vietas un dziļuma precizēšanai.  
 \*Atšurfēt komunikācijas, kuru aizsargjoslā atradīsies būvbedre.  
 \*Saskaņā ar caurdures plānu un komunikāciju pārstāvju prasībām atšurfēt norādītās komunikācijas.

		2.4.1.2.i.Platjoslas jeb ļoti augstas veiktspējas tīklu "pēdējās jūdzes" infrastruktūras attīstība					
Proj. vadītājs	J. Patmalnieks	18.03.25.	Elektronisko sakaru tīkla izbūve līdz īpašumu robežām Aizpute (1. daļa), Aizputes pagasts, Dienvidkurzemes novads	Stadija	Mērogs	Lapa	Lapas
						07	13
			Rasējums : caurdures plāns				

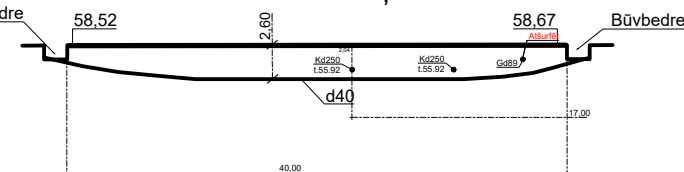
Aizpute, Aizputes pagasts, Dienvidkurzemes novads  
caurdure K69 - KA06



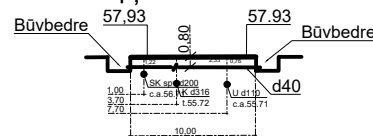
Aizpute, Aizputes pagasts, Dienvidkurzemes novads  
caurdure K69 - KA07



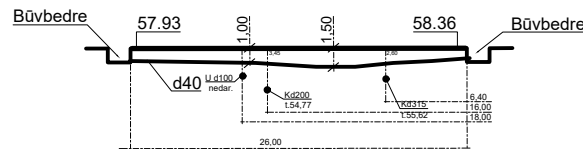
Aizpute, Aizputes pagasts, Dienvidkurzemes novads  
caurdure KA07 - Raiņa bulv. 4



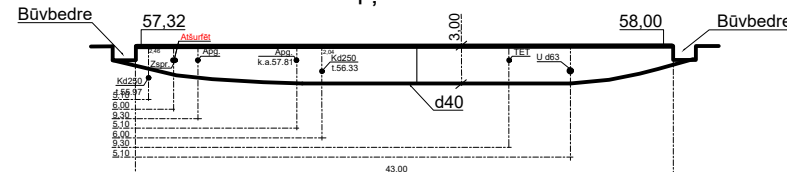
Aizpute, Aizputes pagasts, Dienvidkurzemes novads  
caurdure Cepļa iela - K68



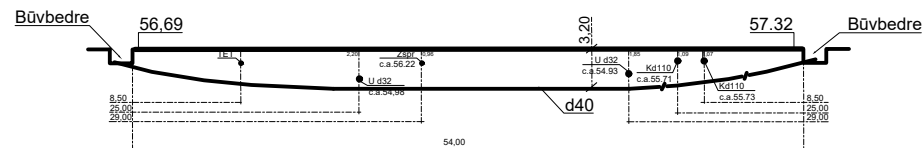
Aizpute, Aizputes pagasts, Dienvidkurzemes novads  
caurdure K68 - K05



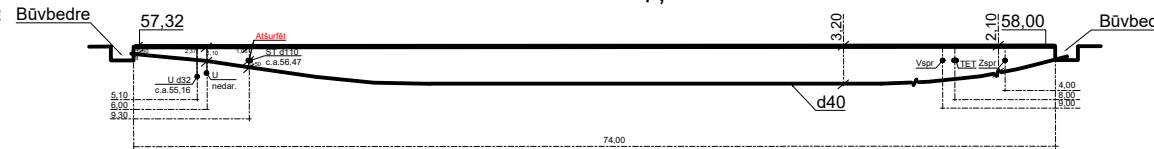
Aizpute, Aizputes pagasts, Dienvidkurzemes novads  
caurdure Cepļa 1 - KA06



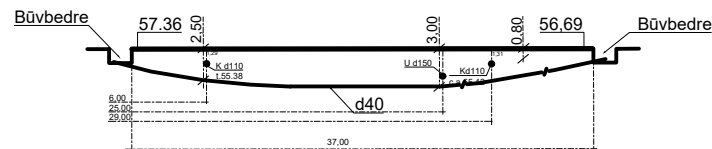
Aizpute, Aizputes pagasts, Dienvidkurzemes novads  
caurdure K65 - K66



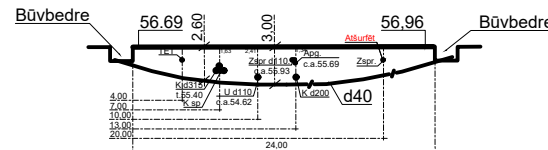
Aizpute, Aizputes pagasts, Dienvidkurzemes novads  
caurdure K66 - Cepļa iela



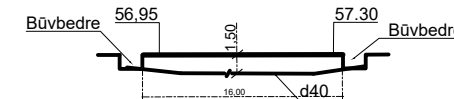
Aizpute, Aizputes pagasts, Dienvidkurzemes novads  
caurdure K64 - K65



Aizpute, Aizputes pagasts, Dienvidkurzemes novads  
caurdure K65 - K67

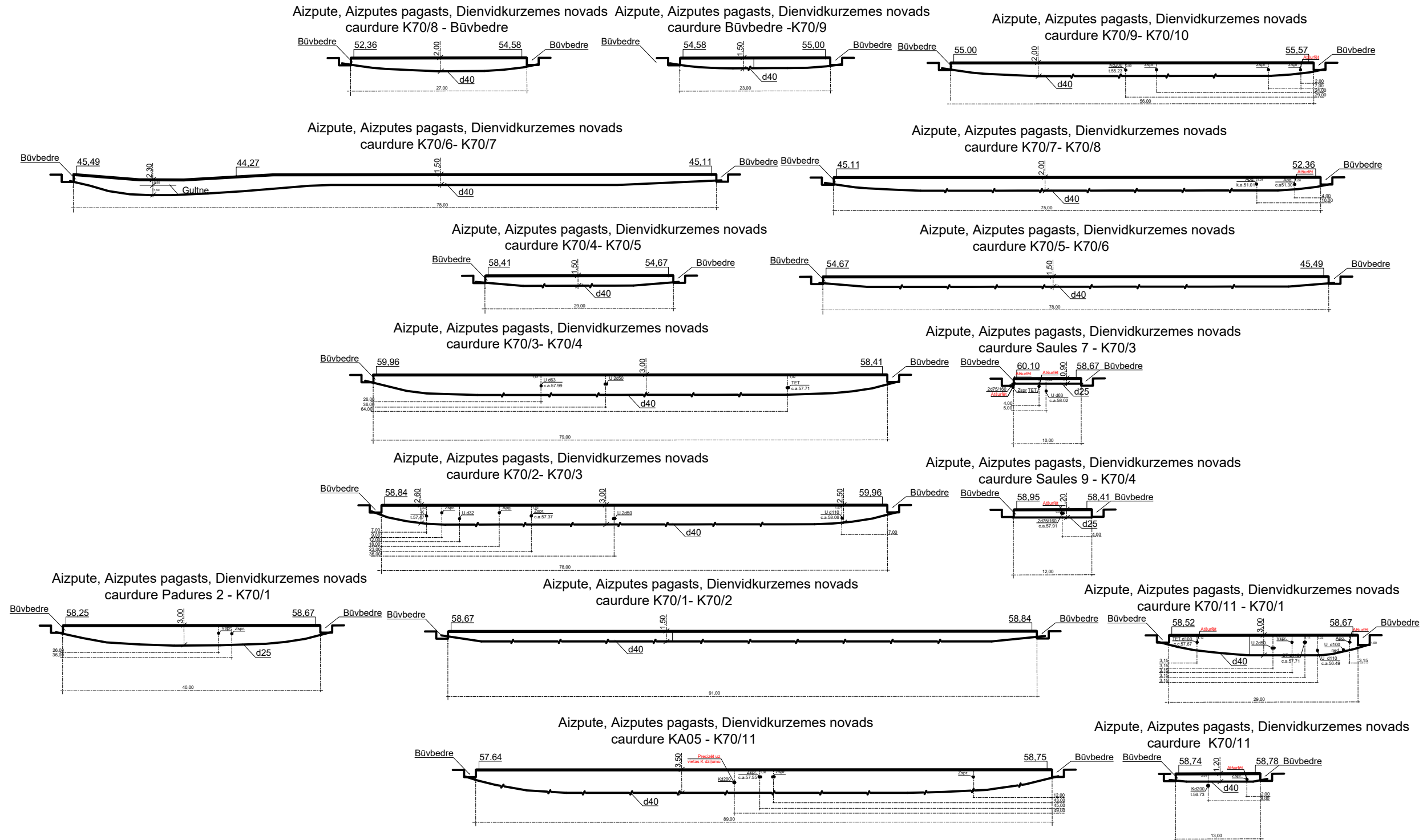


Aizpute, Aizputes pagasts, Dienvidkurzemes novads  
caurdure K67 - KA04




\* Pirms caurdures veikšanas izsaukt komunikāciju pārstāvjus, kuru komunikāciju aizsargjoslā tiks veikti būvdarbi, komunikāciju atrašanās vietas un dziļuma precizēšanai.  
\* Atšurfēt komunikācijas, kuru aizsargjoslā atradīsies būvbedre.  
\* Saskaņā ar caurdures plānu un komunikāciju pārstāvju prasībām atšurfēt norādītās komunikācijas.

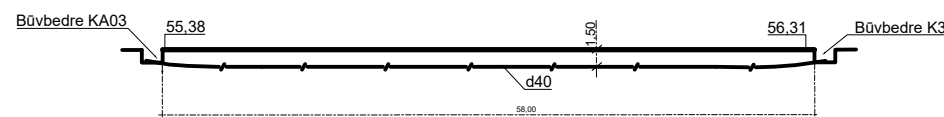
			2.4.1.2.i.Platjoslas jeb ļoti augstas veiktspējas tīklu "pēdējās jūdzes" infrastruktūras attīstība					
Proj. vadītājs	J. Patmalnieks	18.03.25.	Elektronisko sakaru tīkla izbūve līdz īpašumu robežām Aizpute (1. daļa), Aizputes pagasts, Dienvidkurzemes novads		Stadija	Mērogs	Lapa	Lapas
			Rasējums : caurdures plāns				08	13



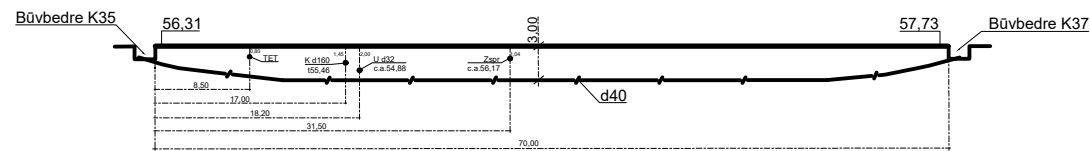
\* Pirms caurdures veikšanas izsaukt komunikāciju pārstāvjus, kuru komunikāciju aizsargjoslā tiks veikti būvdarbi, komunikāciju atrašanās vietas un dziļuma precizēšanai.  
 \*Atšurfēt komunikācijas, kuru aizsargjoslā atradīsies būvbedre.  
 \*Saskaņā ar caurdures plānu un komunikāciju pārstāvju prasībām atšurfēt norādītās komunikācijas.

				2.4.1.2.i.Platjoslas jeb ļoti augstas veiktspējas tīklu "pēdējās jūdzes" infrastruktūras attīstība						
Proj. vadītājs	J. Patmalnieks	18.03.25.	Elektronisko sakaru tīkla izbūve līdz īpašumu robežām Aizpute (1. daļa), Aizputes pagasts, Dienvidkurzemes novads				Stadija	Mērogs	Lapa	Lapas
			Rasējums : caurdures plāns						09	13

Aizpute, Aizputes pagasts, Dienvidkurzemes novads  
caurdure KA03 - K35



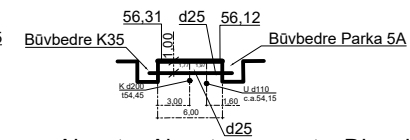
Aizpute, Aizputes pagasts, Dienvidkurzemes novads  
caurdure K35 - K37



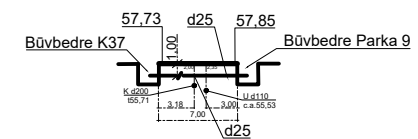
Aizpute, Aizputes pagasts, Dienvidkurzemes novads  
caurdure K37 - Būvbedre Brīvības 2




Aizpute, Aizputes pagasts, Dienvidkurzemes novads  
caurdure K35 - Būvbedre Parka 5A



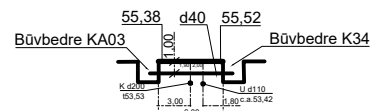
Aizpute, Aizputes pagasts, Dienvidkurzemes novads  
caurdure K37 - Būvbedre Parka 9



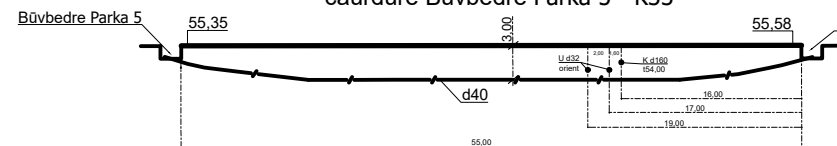
\* Pirms caurdures veikšanas izsaukt komunikāciju pārstāvjus, kuru komunikāciju aizsargjoslā tiks veikti būvdarbi, komunikāciju atrašanās vietas un dziļuma precizēšanai.  
\* Atšurfēt komunikācijas, kuru aizsargjoslā atradīsies būvbedre.  
\* Saskaņā ar caurdures plānu un komunikāciju pārstāvju prasībām atšurfēt norādītās komunikācijas.

		2.4.1.2.i.Platjoslas jeb ļoti augstas veiktspējas tīklu "pēdējās jūdzes" infrastruktūras attīstība					
Proj. vadītājs	J. Patmalnieks	18.03.25.	Elektronisko sakaru tīkla izbūve līdz īpašumu robežām Aizpute (1. daļa), Aizputes pagasts, Dienvidkurzemes novads	Stadija	Mērogs	Lapa	Lapas
			Rasējums : caurdures plāns			10	13

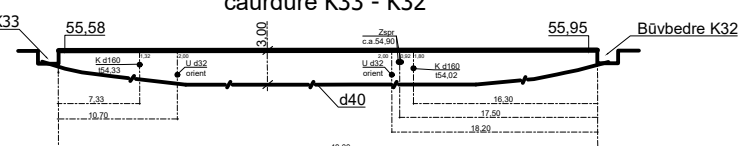
Aizpute, Aizputes pagasts, Dienvidkurzemes novads  
caurdure KA03 - K34



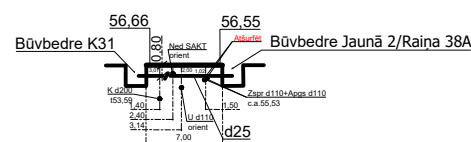
Aizpute, Aizputes pagasts, Dienvidkurzemes novads  
caurdure Būvbedre Parka 5 - K33



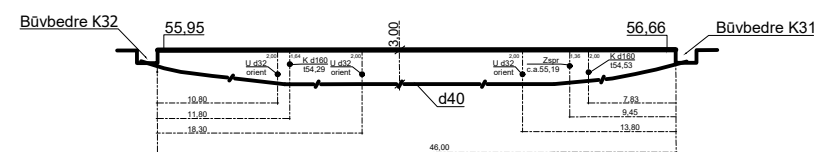
Aizpute, Aizputes pagasts, Dienvidkurzemes novads  
caurdure K33 - K32



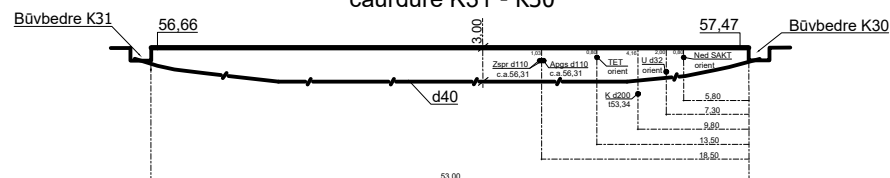
Aizpute, Aizputes pagasts, Dienvidkurzemes novads  
caurdure K31 - Būvbedre Jaunā 2/Raiņa 38A



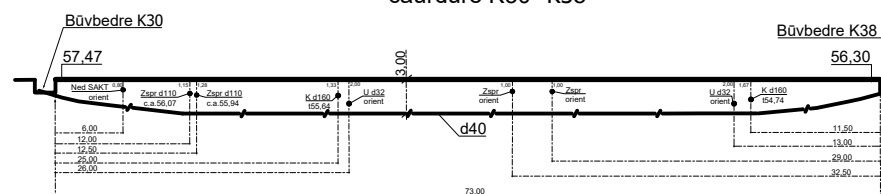
Aizpute, Aizputes pagasts, Dienvidkurzemes novads  
caurdure K32 - K31



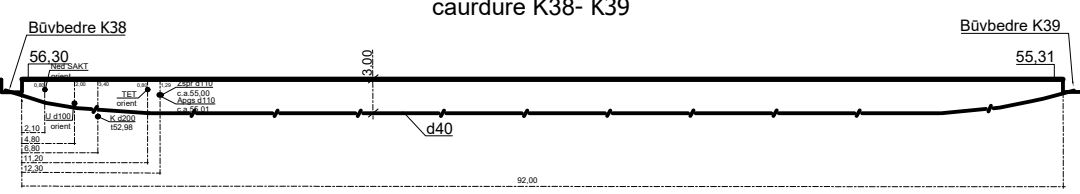
Aizpute, Aizputes pagasts, Dienvidkurzemes novads  
caurdure K31 - K30



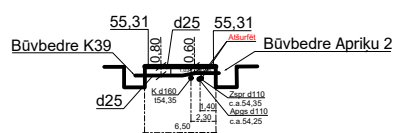
Aizpute, Aizputes pagasts, Dienvidkurzemes novads  
caurdure K30- K38



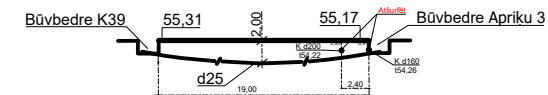
Aizpute, Aizputes pagasts, Dienvidkurzemes novads  
caurdure K38- K39





Aizpute, Aizputes pagasts, Dienvidkurzemes novads  
caurdure K39 - Būvbedre Apriķu 2



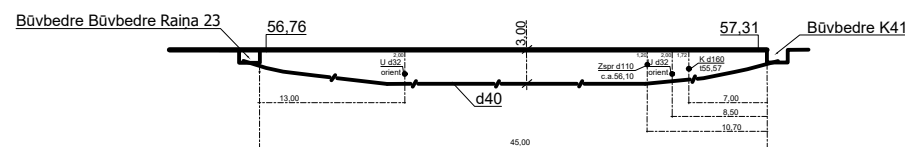
Aizpute, Aizputes pagasts, Dienvidkurzemes novads  
caurdure K39 - Būvbedre Apriķu 3



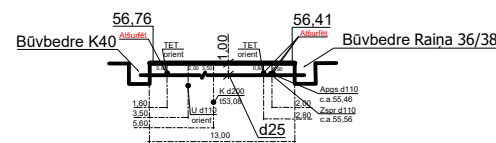
\* Pirms caurdures veikšanas izsaukt komunikāciju pārstāvjus, kuru komunikāciju aizsargjoslā tiks veikti būvdarbi, komunikāciju atrašanās vietas un dziļuma precizēšanai.  
\* Atšurfēt komunikācijas, kuru aizsargjoslā atradīsies būvbedre.  
\* Saskaņā ar caurdures plānu un komunikāciju pārstāvju prasībām atšurfēt norādītās komunikācijas.

		2.4.1.2.i.Platjoslas jeb ļoti augstas veiktspējas tīklu "pēdējās jūdzes" infrastruktūras attīstība		 			
Proj. vadītājs	J. Patmalnieks	18.03.25.	Elektronisko sakaru tīkla izbūve līdz īpašumu robežām Aizpute (1. daļa), Aizputes pagasts, Dienvidkurzemes novads	Stadija	Mērogs	Lapa	Lapas
						11	13
			Rasējums : caurdures plāns				

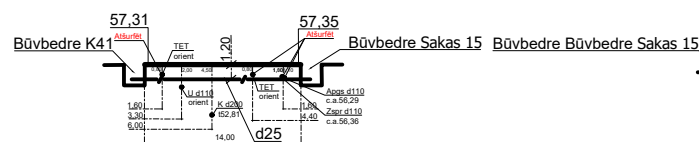
Aizpute, Aizputes pagasts, Dienvidkurzemes novads  
caurdure Būvbedre Raiņa 23 - K41



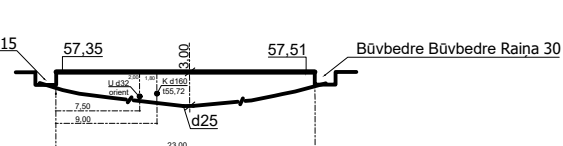
Aizpute, Aizputes pagasts, Dienvidkurzemes novads  
caurdure K40 - Būvbedre Raiņa 36/38



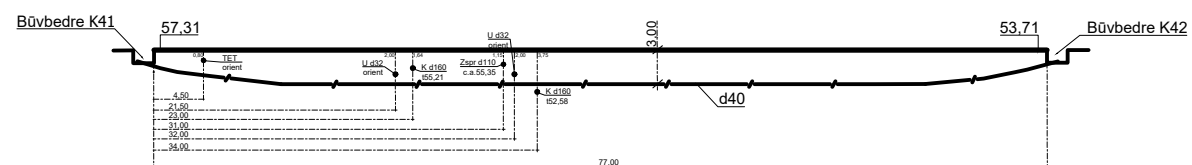
Aizpute, Aizputes pagasts, Dienvidkurzemes novads  
caurdure K41 - Būvbedre Sakas 15



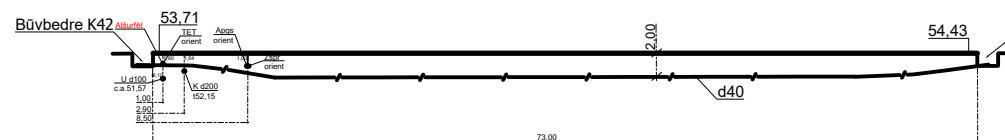
Aizpute, Aizputes pagasts, Dienvidkurzemes novads  
caurdure Būvbedre Sakas 15 - Būvbedre Raiņa 30



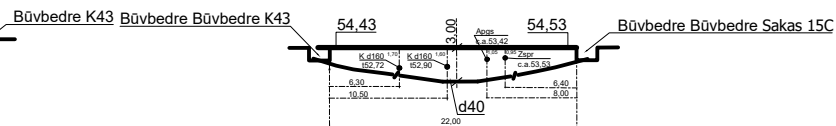
Aizpute, Aizputes pagasts, Dienvidkurzemes novads  
caurdure K41- K42




Aizpute, Aizputes pagasts, Dienvidkurzemes novads  
caurdure K42- K43

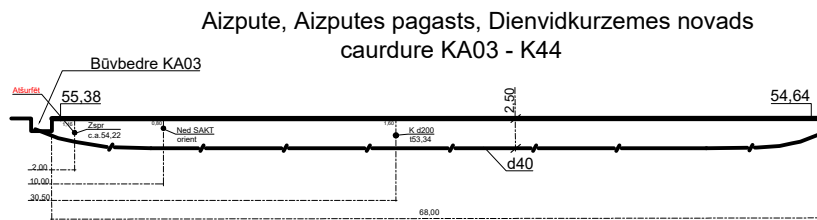


Aizpute, Aizputes pagasts, Dienvidkurzemes novads  
caurdure K43 - Būvbedre Sakas 15C

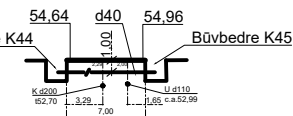


\* Pirms caurdures veikšanas izsaukt komunikāciju pārstāvjus, kuru komunikāciju aizsargoslā tiks veikti būvdarbi, komunikāciju atrašanās vietas un dziļuma precizēšanai.  
\* Atšurfēt komunikācijas, kuru aizsargoslā atradīsies būvbedrē.  
\* Saskaņā ar caurdures plānu un komunikāciju pārstāvju prasībām atšurfēt norādītās komunikācijas.

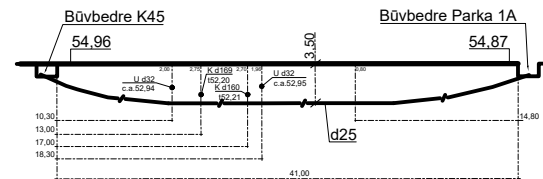
			2.4.1.2.i. Platjoslas jeb ļoti augstas veiktspējas tīklu "pēdējās jūdzes" infrastruktūras attīstība				
Proj. vadītājs	J. Patmalnieks	18.03.25.	Elektronisko sakaru tīkla izbūve līdz īpašumu robežām Aizpute (1. daļa), Aizputes pagasts, Dienvidkurzemes novads	Stadija	Mērogs	Lapa	Lapas
			Rasējums : caurdures plāns			12	13



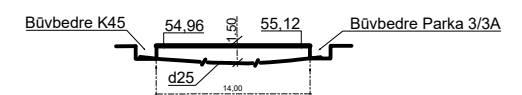
Aizpute, Aizputes pagasts, Dienvidkurzemes novads  
caurdure K44 - Būvbedre K45



Aizpute, Aizputes pagasts, Dienvidkurzemes novads  
caurdure K45 - Būvbedre Parka 1A



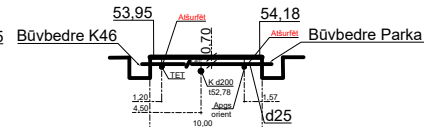
Aizpute, Aizputes pagasts, Dienvidkurzemes novads  
caurdure K45 - Būvbedre Parka 3/3A



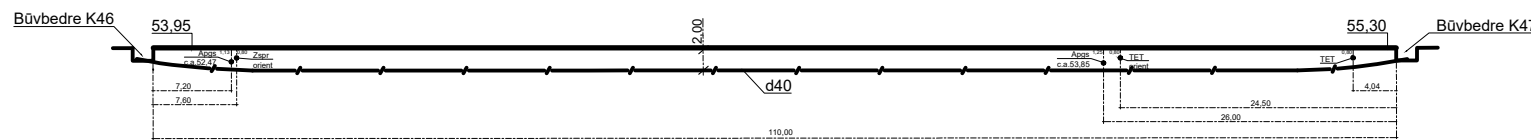
Aizpute, Aizputes pagasts, Dienvidkurzemes novads  
caurdure K44 - K46



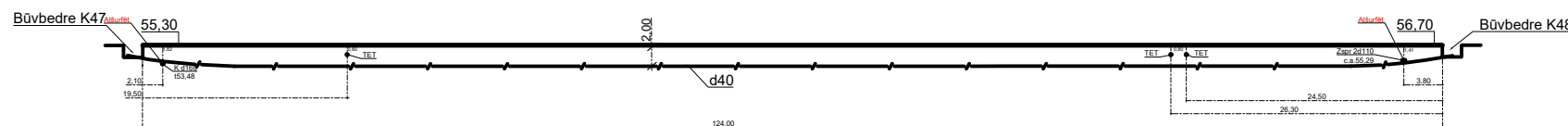
Aizpute, Aizputes pagasts, Dienvidkurzemes novads  
caurdure K46 - Būvbedre Parka 1



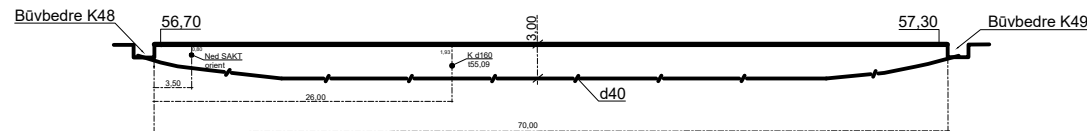
Aizpute, Aizputes pagasts, Dienvidkurzemes novads  
caurdure K46 - K47



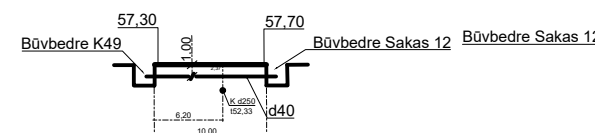
Aizpute, Aizputes pagasts, Dienvidkurzemes novads  
caurdure K47 - K48



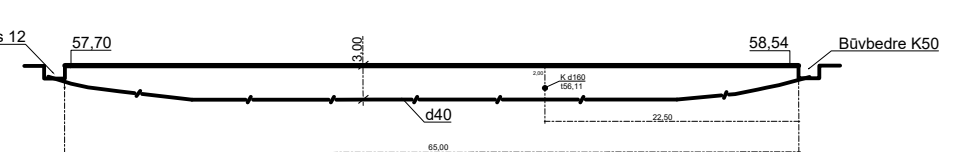
Aizpute, Aizputes pagasts, Dienvidkurzemes novads  
caurdure K48 - K49



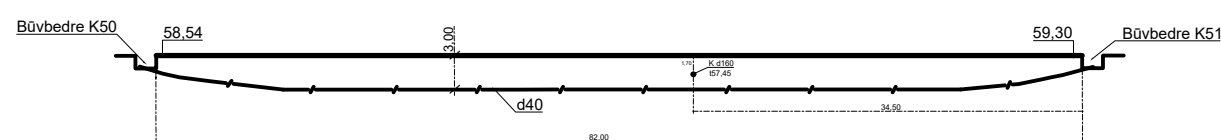
Aizpute, Aizputes pagasts, Dienvidkurzemes novads  
caurdure K49 - Būvbedre Sakas 12



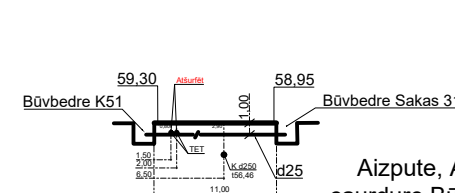
Aizpute, Aizputes pagasts, Dienvidkurzemes novads  
caurdure Būvbedre Sakas 12 - K50



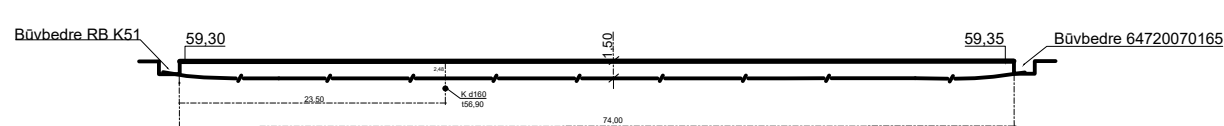
Aizpute, Aizputes pagasts, Dienvidkurzemes novads  
caurdure K50 - K51



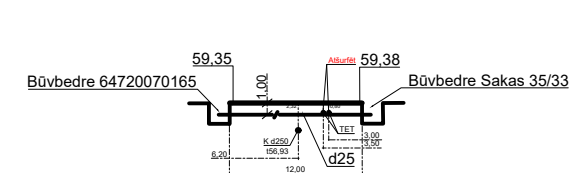
Aizpute, Aizputes pagasts, Dienvidkurzemes novads  
caurdure K51 - Būvbedre Sakas 31




Aizpute, Aizputes pagasts, Dienvidkurzemes novads  
caurdure K51 - Būvbedre 64720070165



Aizpute, Aizputes pagasts, Dienvidkurzemes novads  
caurdure Būvbedre 64720070165 - Būvbedre Sakas 35/33



\* Pirms caurdures veikšanas izsaukt komunikāciju pārstāvjus, kuru komunikāciju aizsargjoslā tiks veikti būvdarbi, komunikāciju atrašanās vietas un dziļuma precizēšanai.  
\* Atšurfēt komunikācijas, kuru aizsargjoslā atradīsies būvbedre.  
\* Saskaņā ar caurdures plānu un komunikāciju pārstāvju prasībām atšurfēt norādītās komunikācijas.

		2.4.1.2.i. Platjoslas jeb ļoti augstas veiktspējas tīklu "pēdējās jūdzes" infrastruktūras attīstība					
Proj. vadītājs	J. Patmalnieks	18.03.25.	Elektronisko sakaru tīkla izbūve līdz īpašumu robežām Aizpute (1. daļa), Aizputes pagasts, Dienvidkurzemes novads	Stadija	Mērogs	Lapa	Lapas
						13	13
			Rasējums : caurdures plāns				